

TUMSAT-OACIS Repository - Tokyo

University of Marine Science and Technology

(東京海洋大学)

第三部 青鷹丸航海調査報告 平成24年度(2012年度)
航跡図

メタデータ	言語: jpn 出版者: 公開日: 2014-02-26 キーワード (Ja): キーワード (En): 作成者: メールアドレス: 所属:
URL	https://oacis.repo.nii.ac.jp/records/503

3. 航海航跡図 (Track Chart)

青鷹丸 SE-12-01 航跡図

2012年4月9日(月)～2012年4月14日(土)

フレッシュマン・セミナー航海

— 航跡 ○ 正午位置

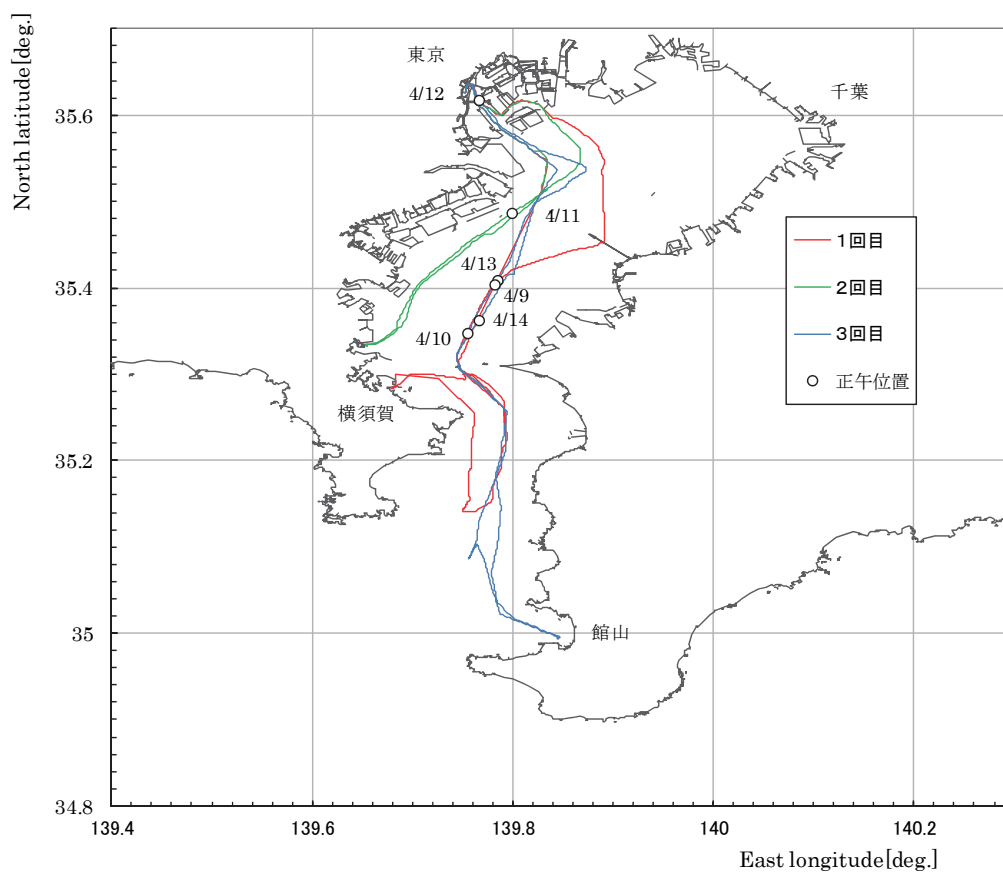


Fig.3.1 SE-12-01 フレッシュマンセミナー航跡図

青鷹丸 SE-12-02 航跡図

2012年4月17日(火)～2012年4月23日(月)

4月定期航海

— 航跡 ○ 正午位置

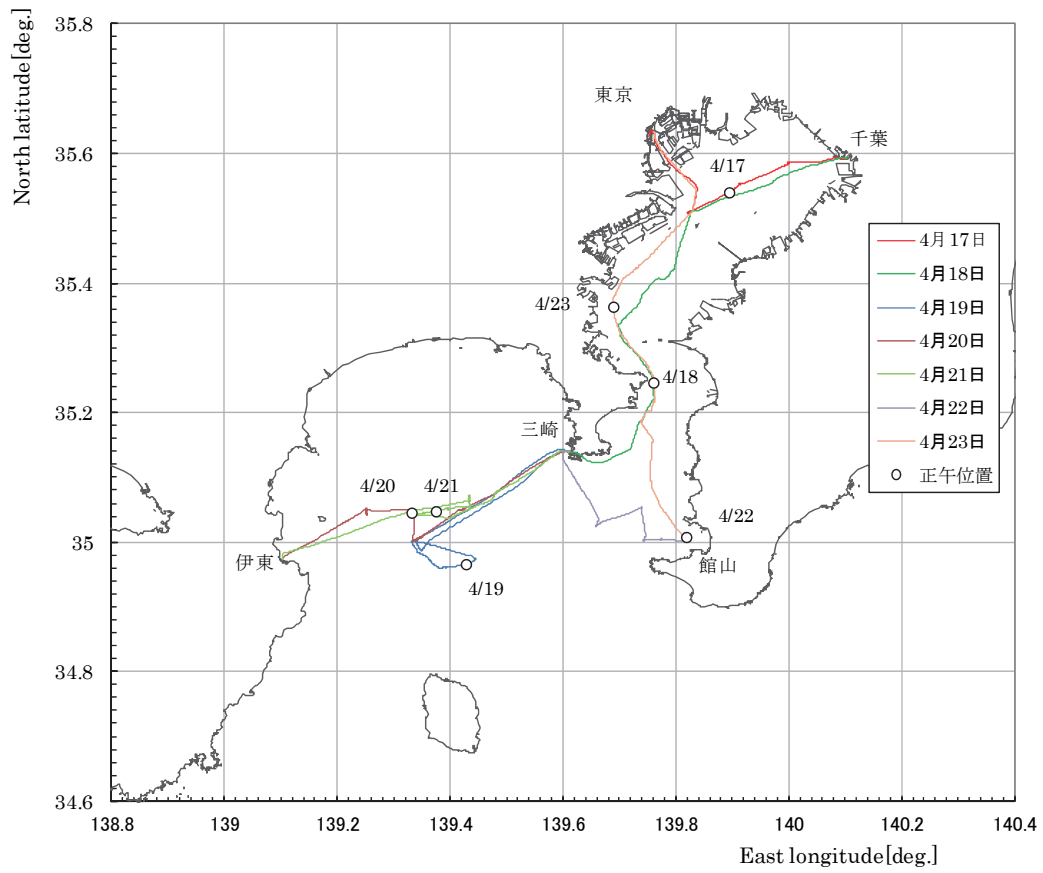


Fig.3.2 SE-12-02 4月定期調査航跡図

青鷹丸 SE-12-03 航跡図

2012年5月14日(月)～2012年5月18日(金)

海洋環境学実習Ⅲ Leg. A

— 航跡 ○ 正午位置

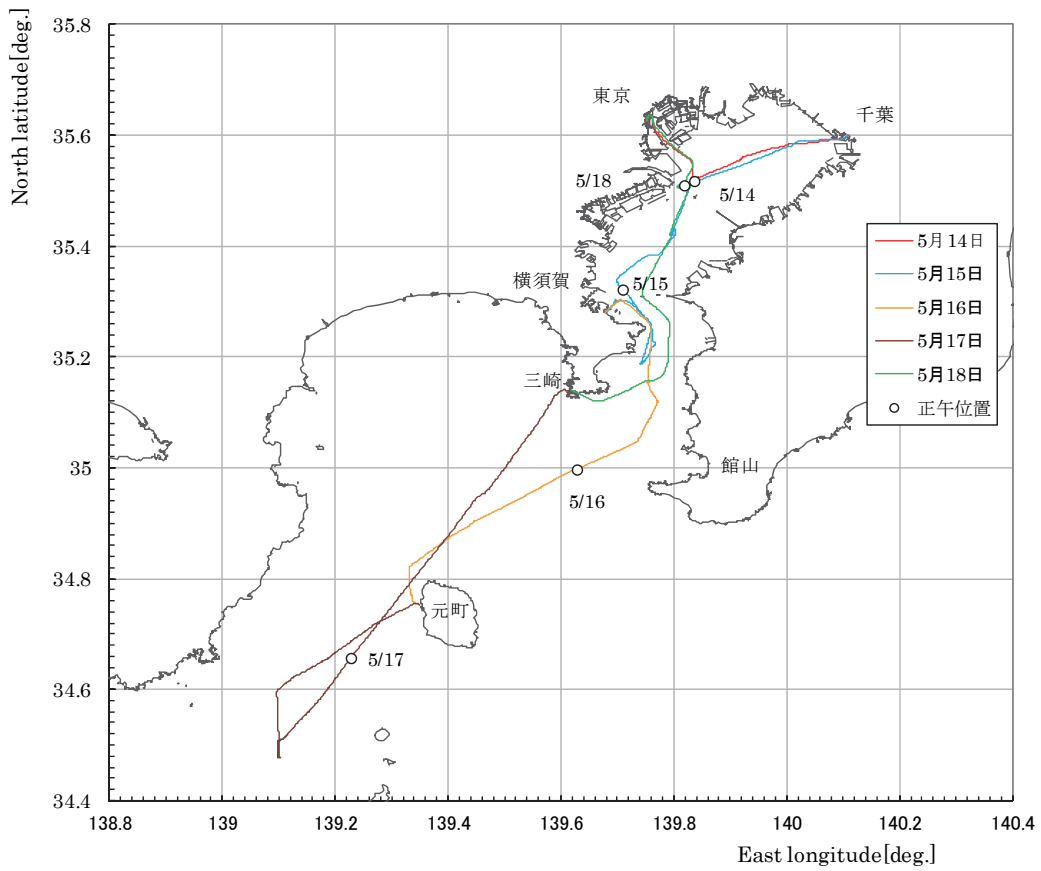


Fig.3.3 SE-12-03 海洋環境学実習Ⅲ Leg.A 航跡図

青鷹丸 SE-12-04 航跡図

2012年5月21日(月)～2012年5月25日(金)

海洋環境学実習Ⅲ Leg. B

— 航跡 ○ 正午位置

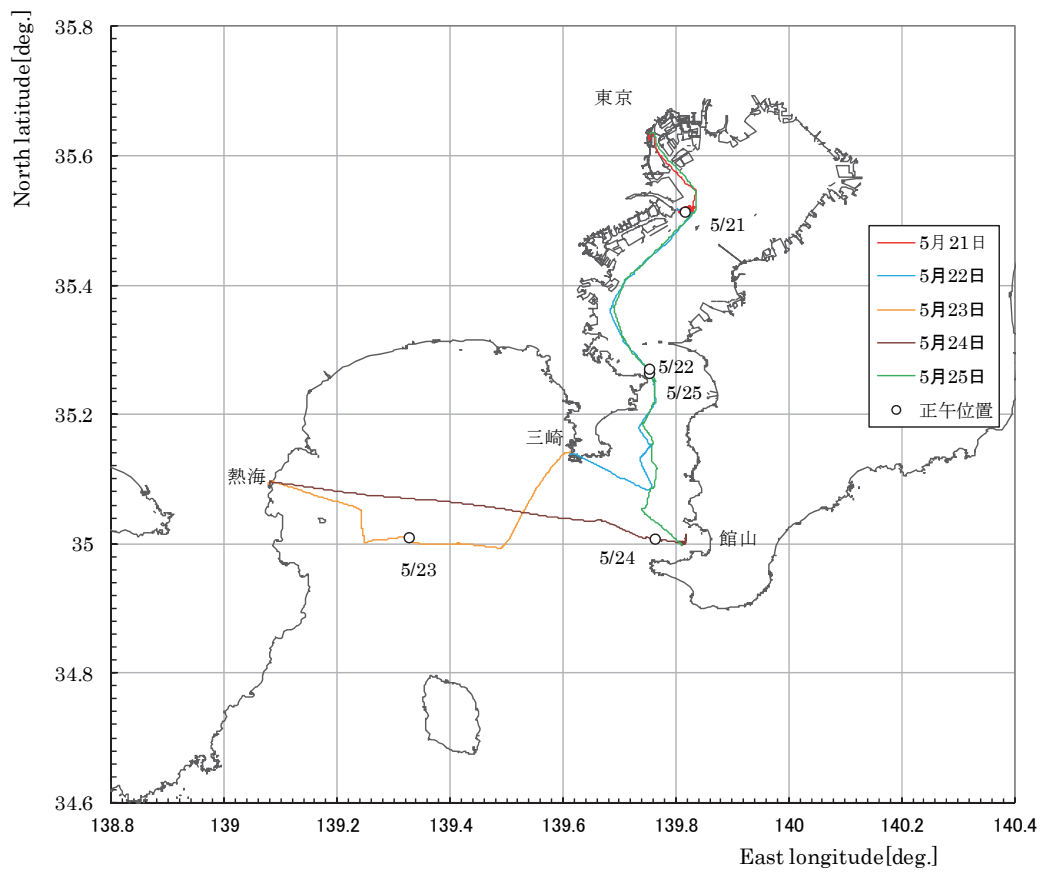


Fig.3.4 SE-12-04 海洋環境学実習Ⅲ Leg.B 航跡図

青鷹丸 SE-12-05 航跡図

2012年5月28日(月)～2012年6月 1日(金)

海洋環境学実習Ⅲ Leg. C

— 航跡 ○ 正午位置

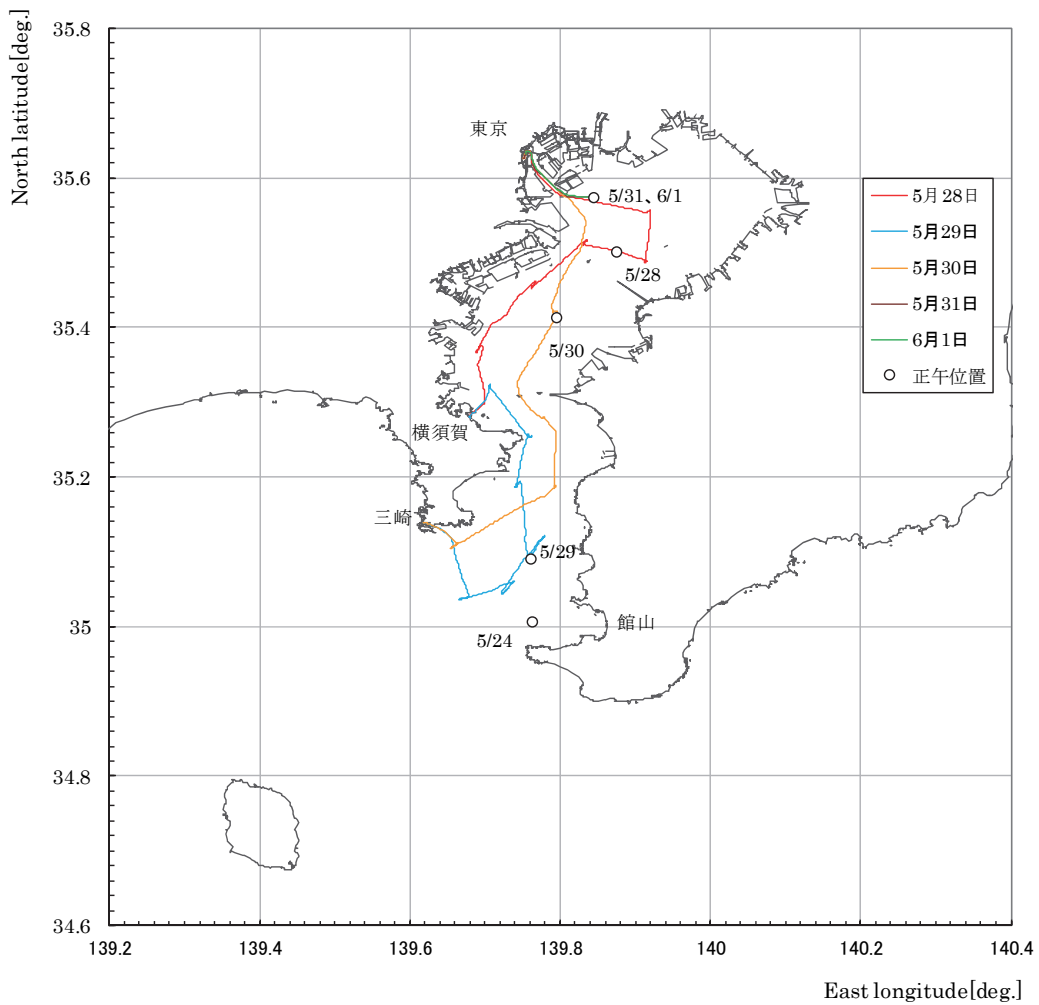


Fig.3.5 SE-12-05 海洋環境学実習Ⅲ Leg.C 航跡図

青鷹丸 SE-12-06 航跡図

2012年6月 4日(月)～2012年6月 7日(木)

海洋環境学実習Ⅲ Leg. D

— 航跡 ○ 正午位置

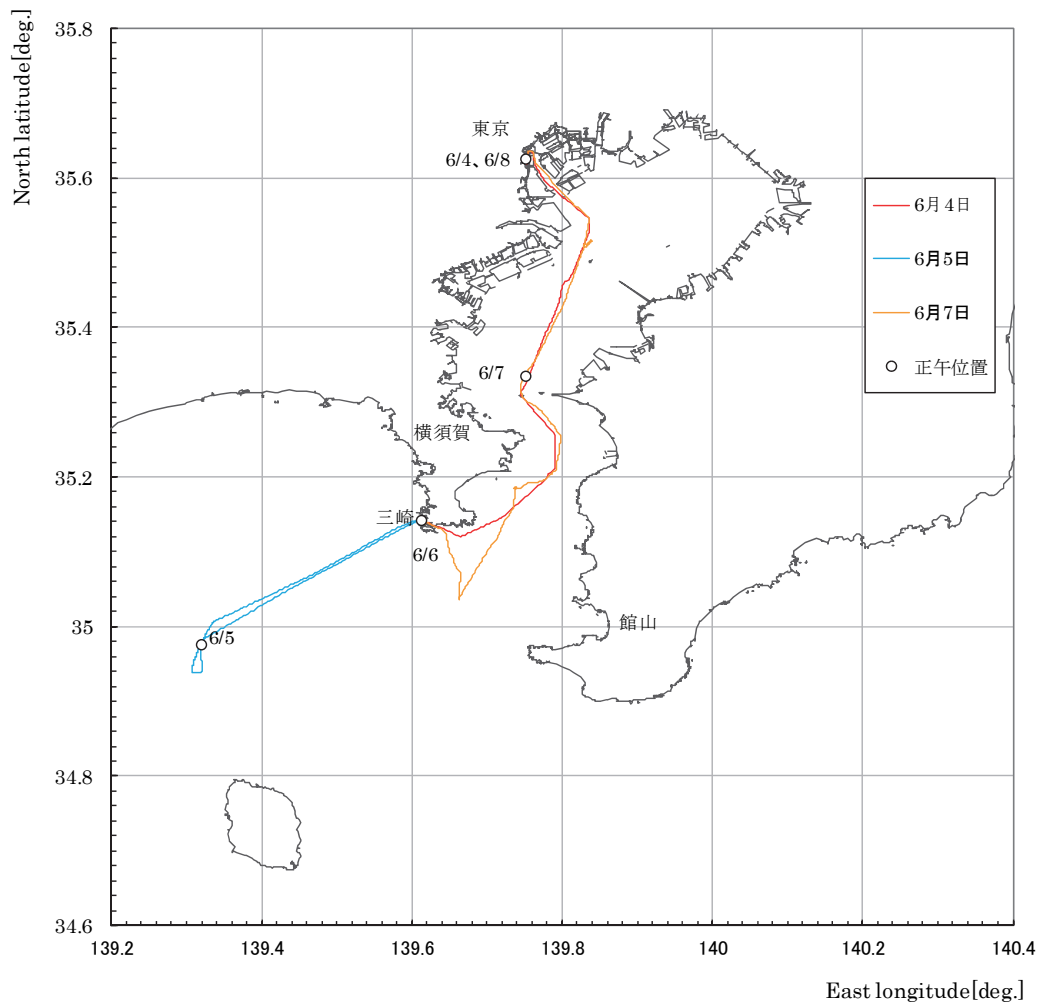


Fig.3.6 SE-12-06 海洋環境学実習Ⅲ Leg.D 航跡図

青鷹丸 SE-12-07 航跡図

2012年6月12日(火)～2012年6月24日(日)
6月定期航海

— 航跡 ○ 正午位置

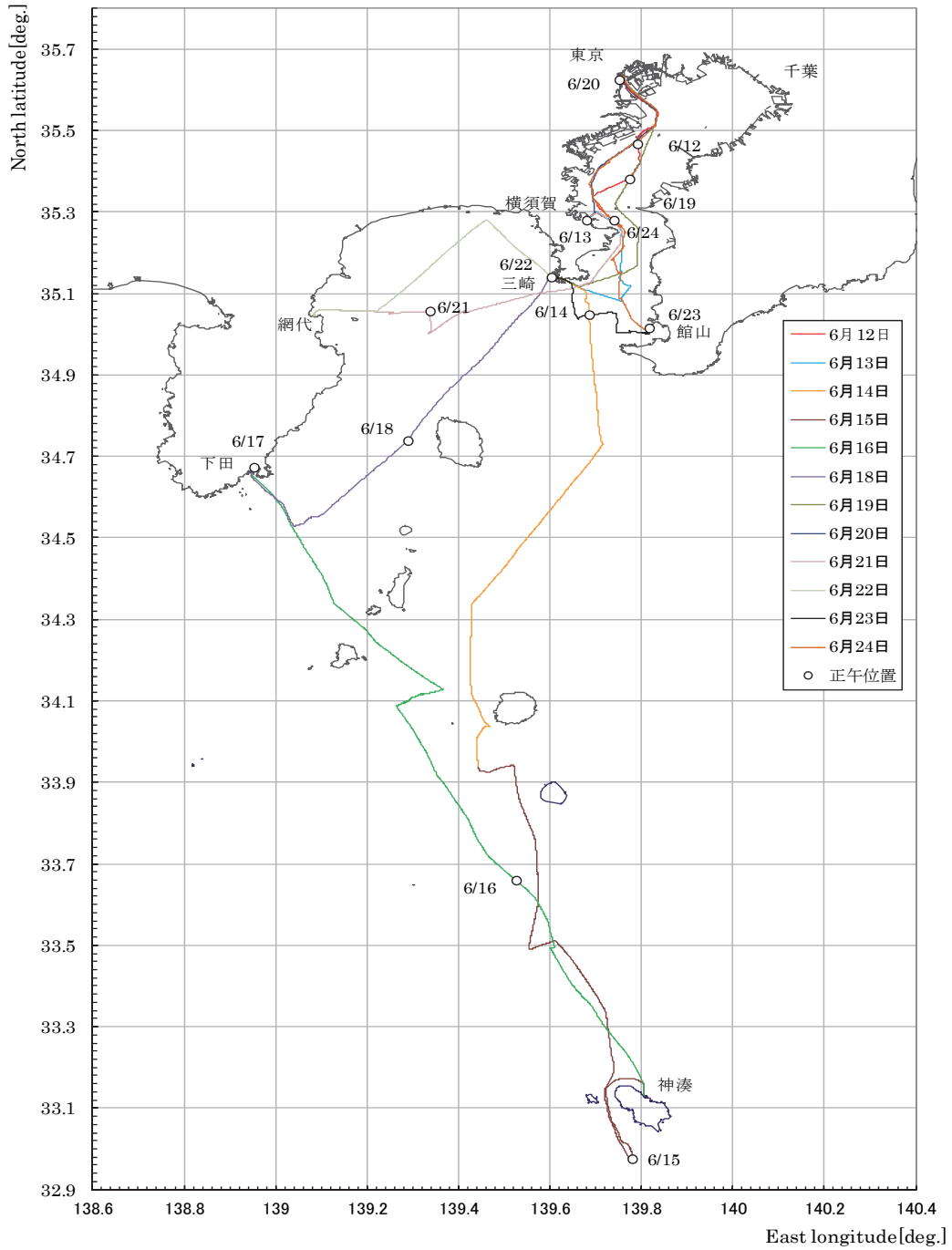


Fig.3.7 SE-12-07 6月定期調査航跡図

青鷹丸 SE-12-08 航跡図

2012年7月2日(月)～2012年7月9日(月)

7月定期航海

— 航跡 ○ 正午位置

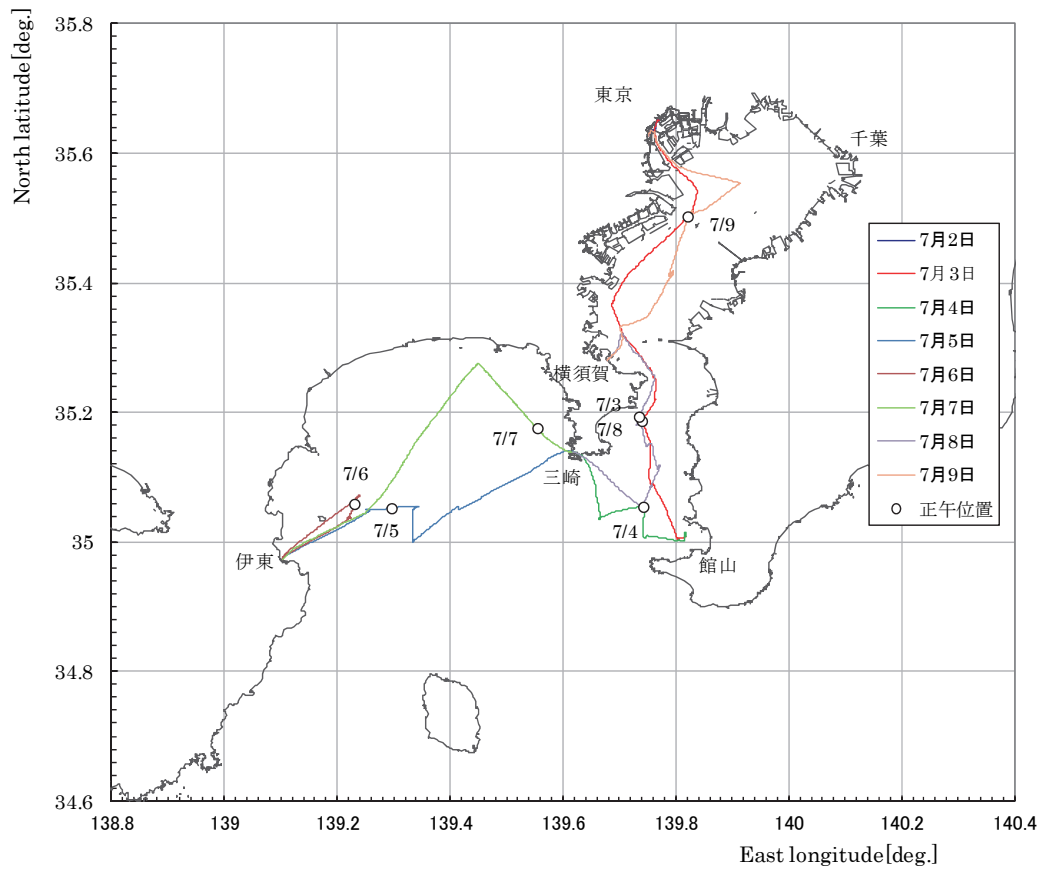


Fig.3.8 SE-12-08 7月定期調査航跡図

青鷹丸 SE-12-09 航跡図

2012年7月16日(月)

「海の日」東京湾クルーズ

— 航跡 ○ 正午位置

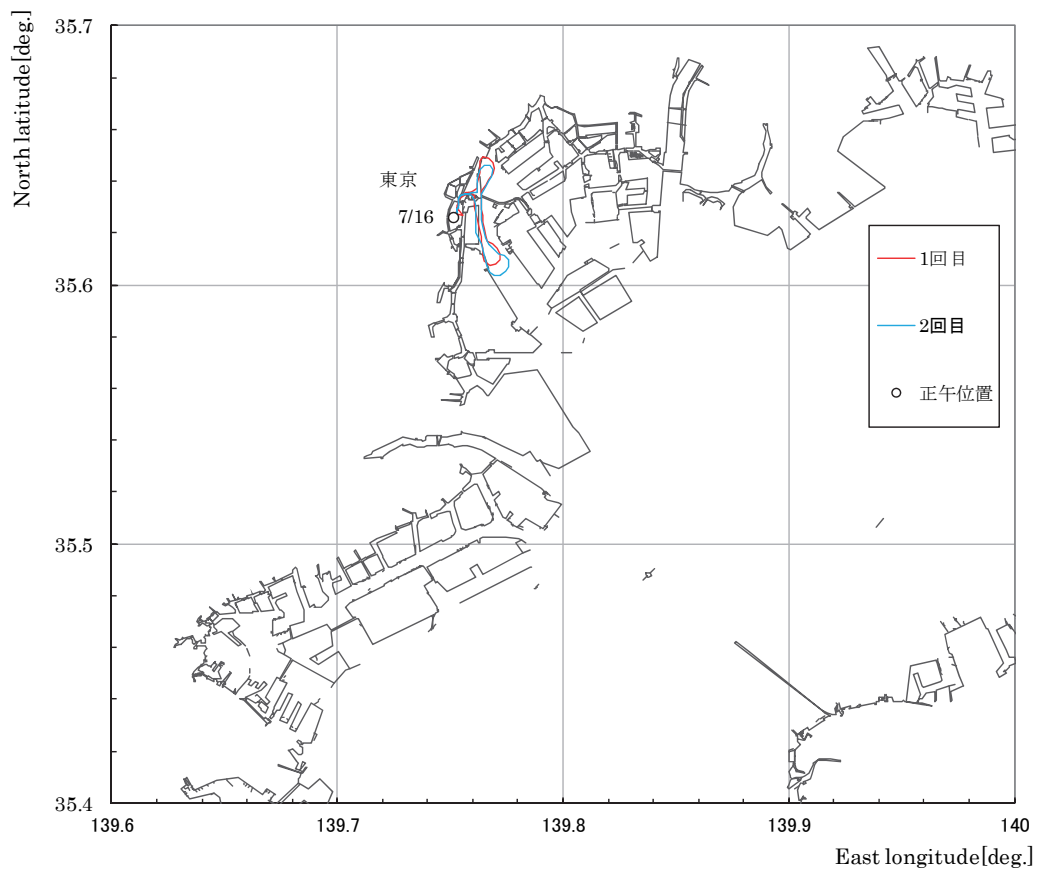


Fig.3.9 SE-12-09 海の日体験クルーズ航跡図

青鷹丸 SE-12-10 航跡図

2012年7月17日(火)～2012年7月21日(土)

海洋学実習 I Leg. A

— 航跡 ○ 正午位置

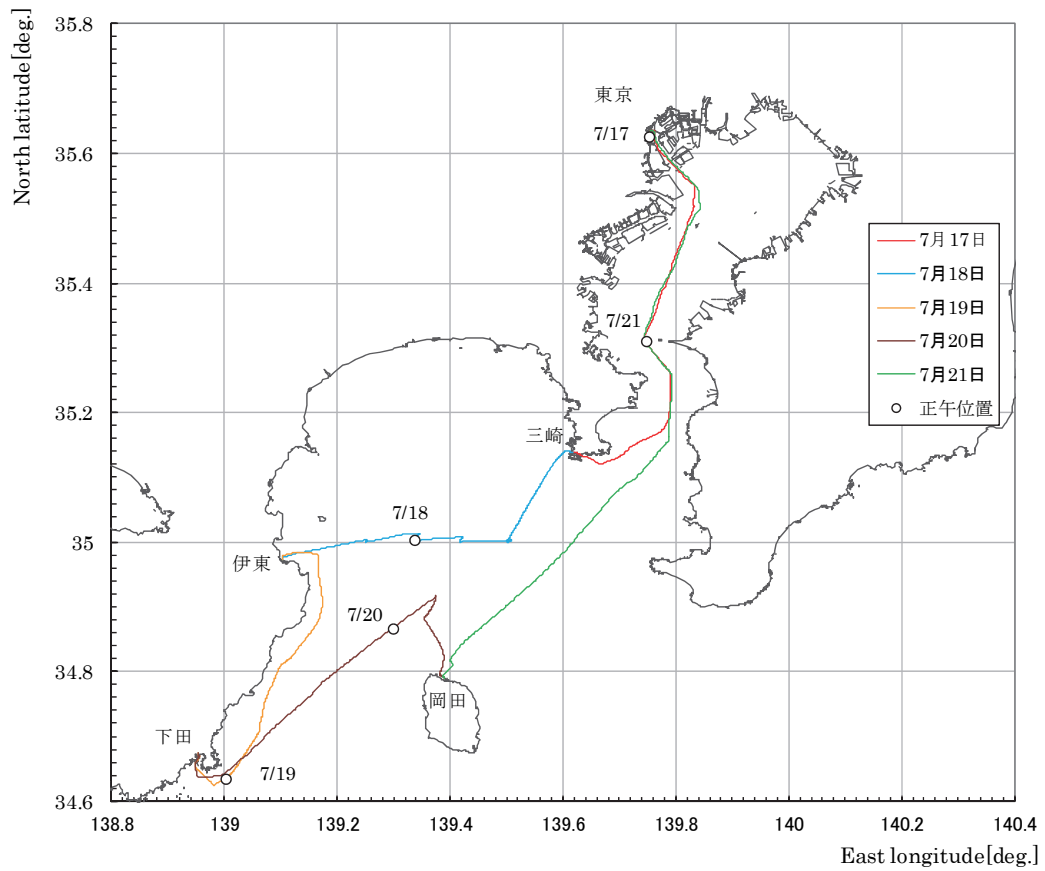


Fig.3.10 SE-12-10 海洋学実習 I Leg.A 航跡図

青鷹丸 SE-12-11 航跡図

2012年7月23日(月)～2012年7月27日(金)

海洋学実習 I Leg. B

— 航跡 ○ 正午位置

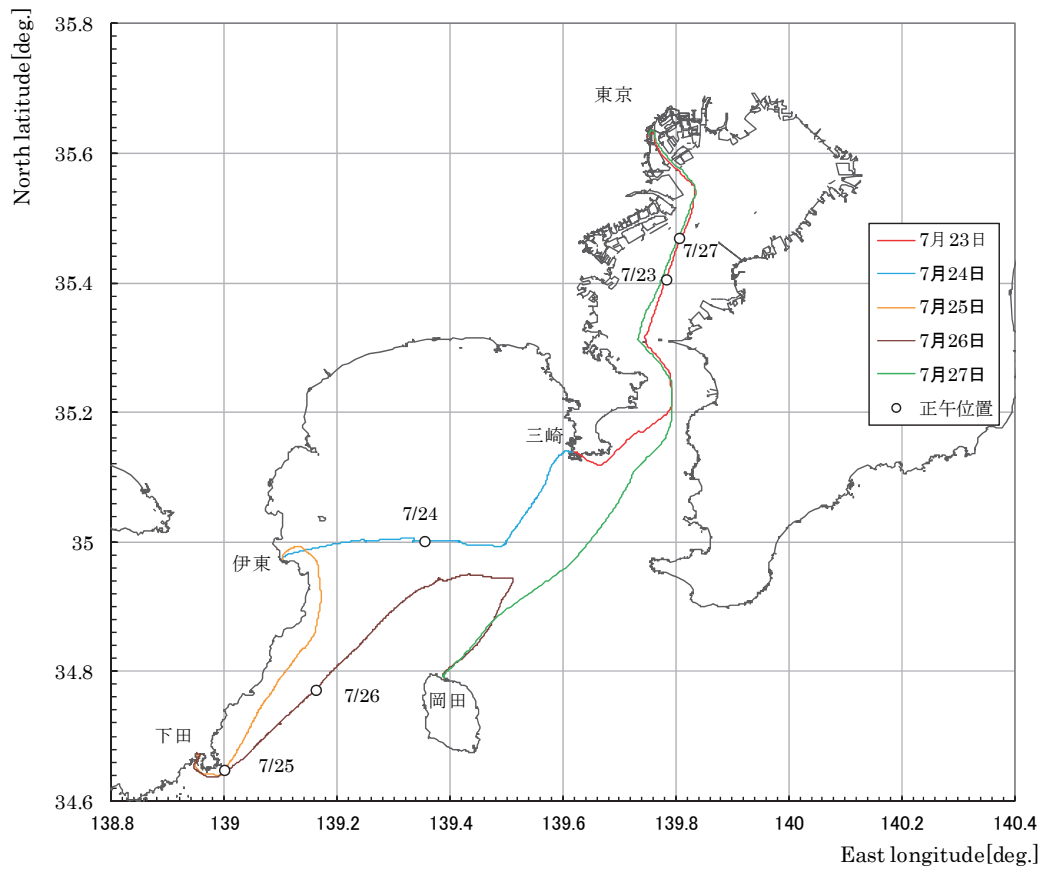


Fig.3.11 SE-12-11 海洋環境学実習 I Leg.B 航跡図

青鷹丸 SE-12-12 航跡図

2012年7月30日(月)～2012年8月3日(金)

海洋学実習 I Leg. C

— 航跡 ○ 正午位置

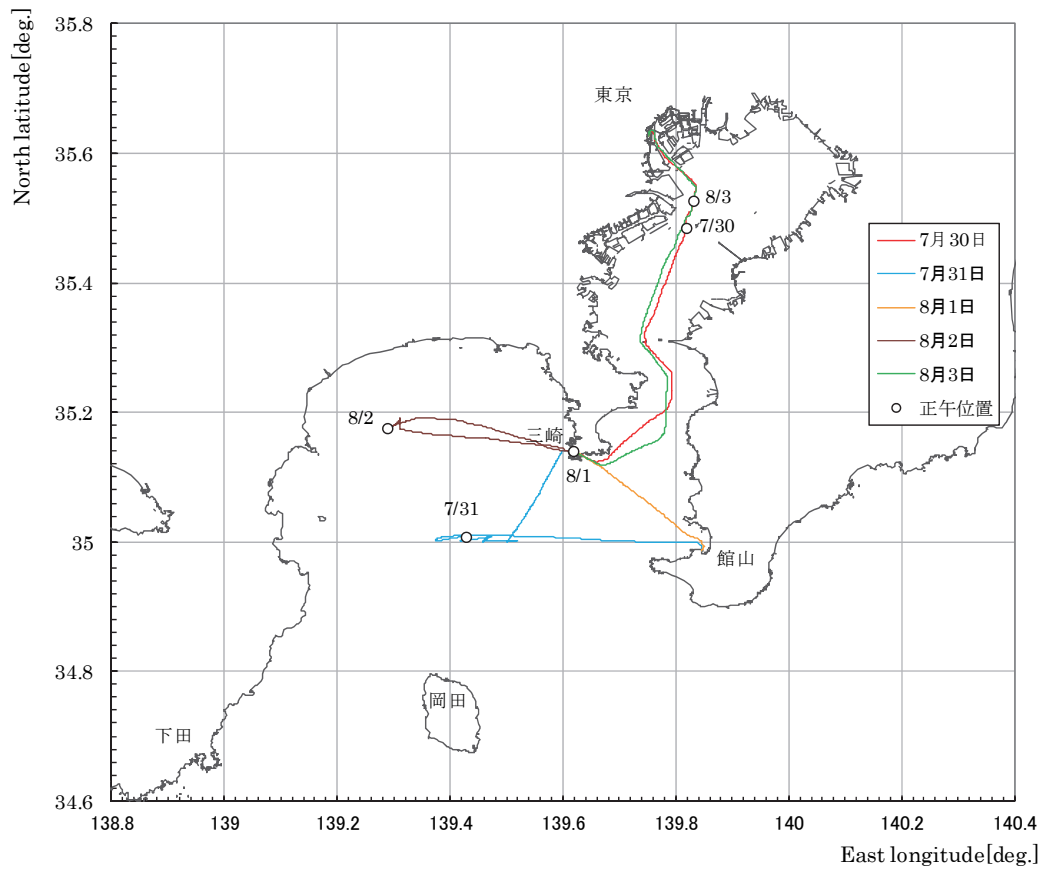


Fig.3.12 SE-12-12 海洋環境学実習 I Leg. C 航跡図

青鷹丸 SE-12-13 航跡図

2012年8月6日(月)～2012年8月10日(金)

海洋学実習 I Leg. D

— 航跡 ○ 正午位置

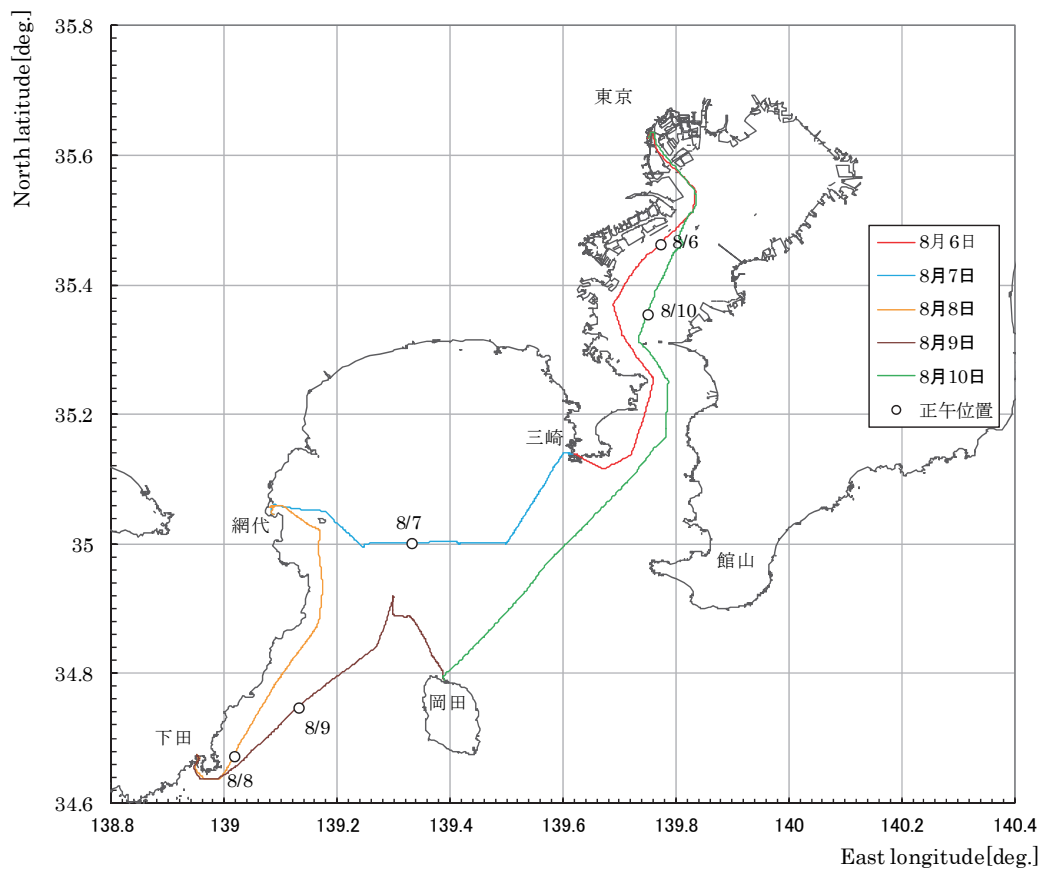


Fig.3.13 SE-12-13 海洋環境学実習 I Leg. D 航跡図

青鷹丸 SE-12-14 航跡図

2012年8月20日(月)～2012年8月24日(金)

8月調査航海

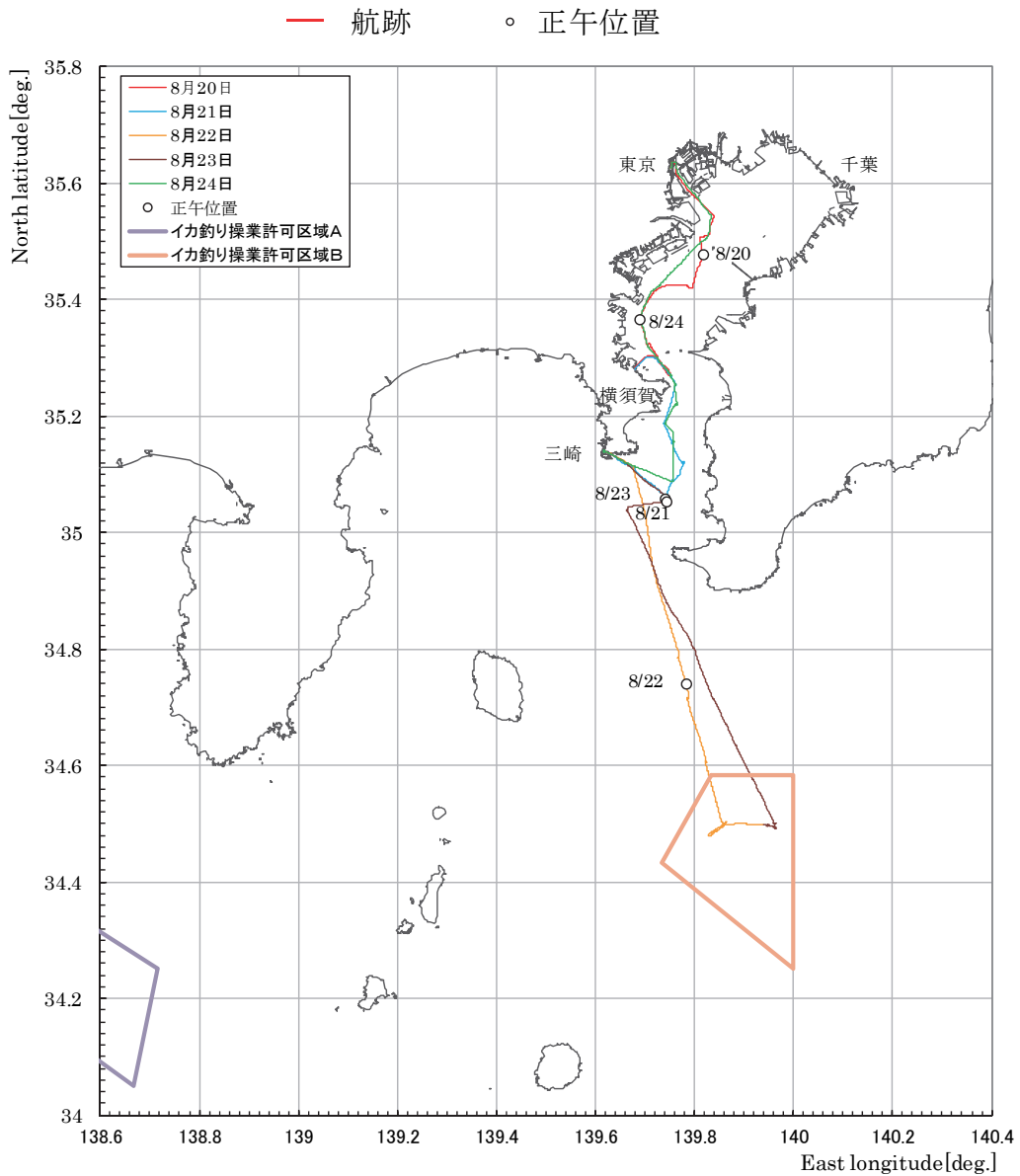


Fig.3.14 SE-12-14 8月調査航跡図

青鷹丸 SE-12-15 航跡図

2012年9月4日(火)～2012年9月11日(火)

9月定期航海

— 航跡 ○ 正午位置

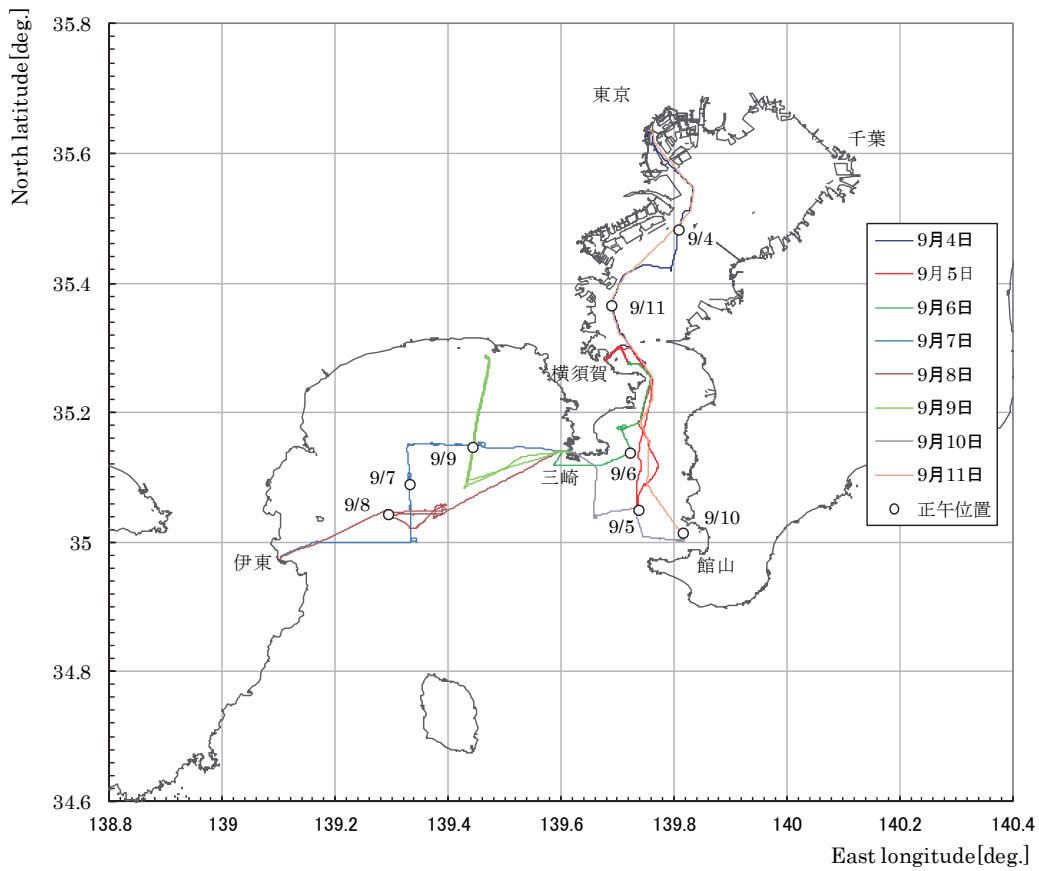


Fig.3.15 SE-12-15 9月定期調査航跡図

青鷹丸 SE-12-16 航跡図

2012年10月9日(火)～2012年10月16日(火)

10月定期航海

— 航跡 ○ 正午位置

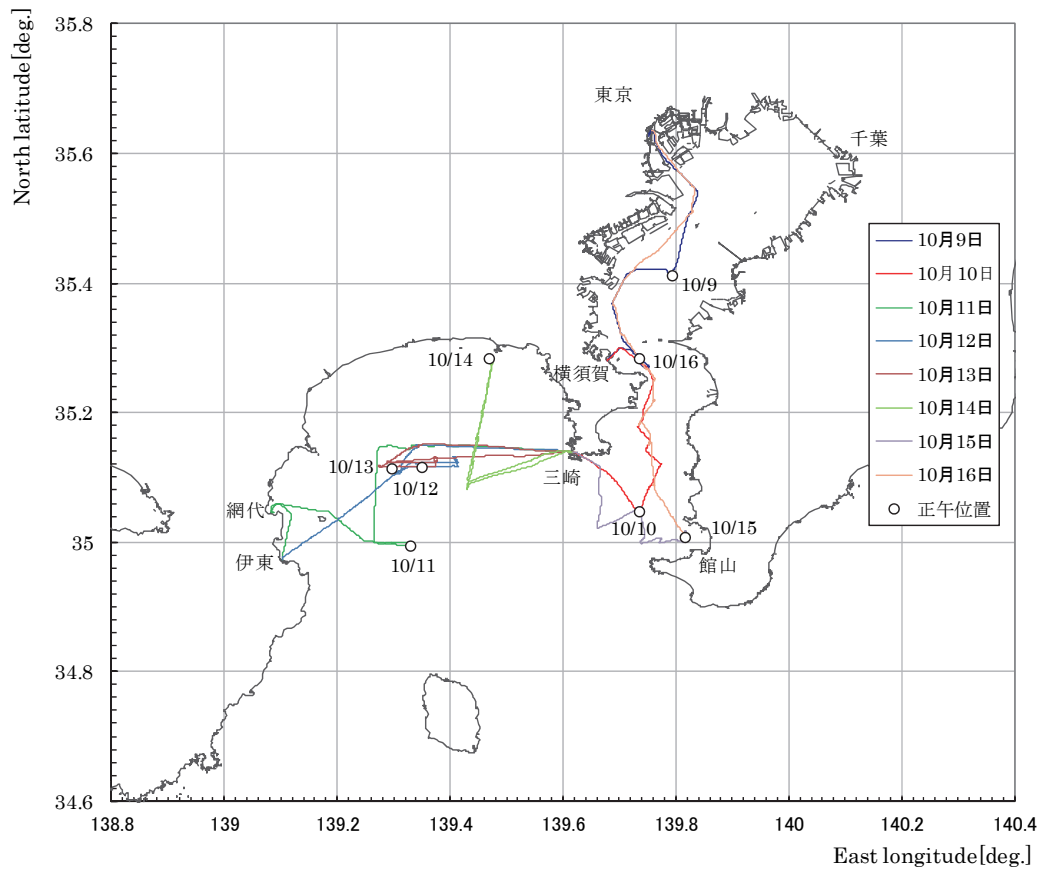


Fig.3.16 SE-12-16 10月定期調査航跡図

青鷹丸 SE-12-17 航跡図

2012年10月22日(月)～2012年11月19日(月)

2・3種中間検査工事

— 航跡 ○ 正午位置

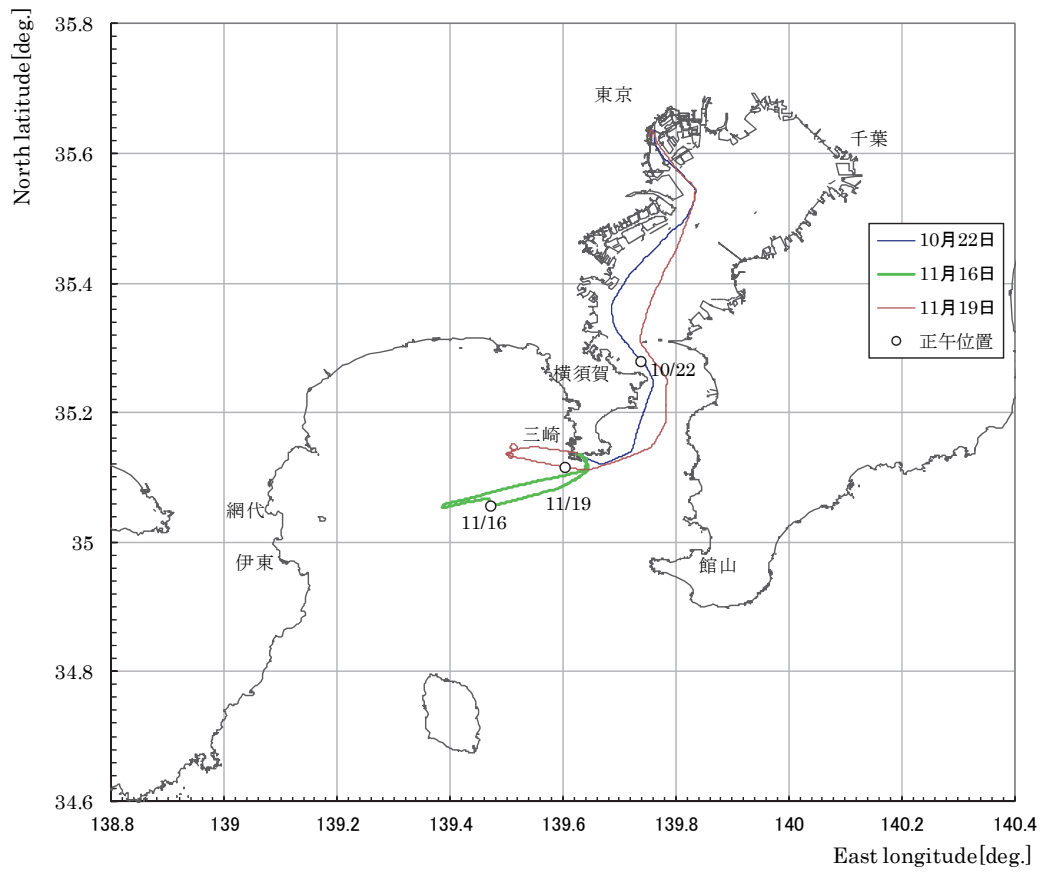


Fig.3.17 SE-12-17 二・三種中間検査工事航跡図

青鷹丸 SE-12-18 航跡図

2012年11月22日(木)～2012年11月28日(水)

11月定期航海

— 航跡 ○ 正午位置

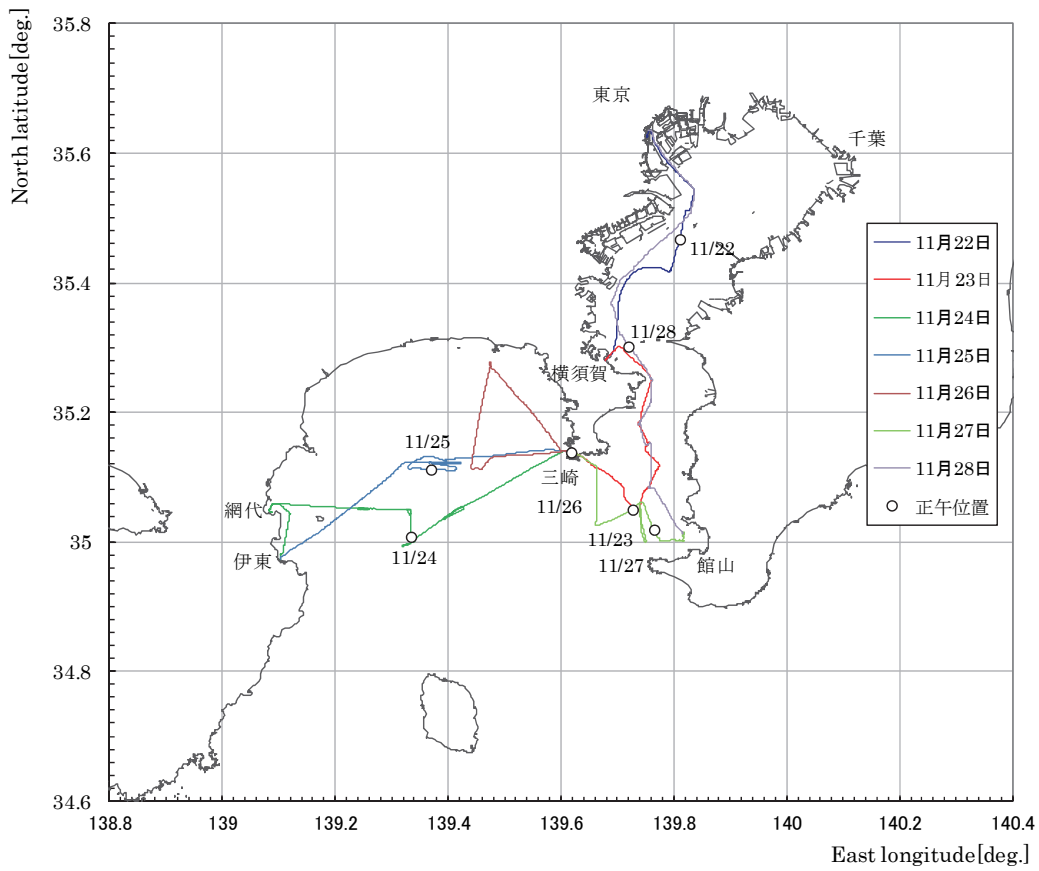


Fig.3.18 SE-12-18 11月定期調査航跡図

青鷹丸 SE-12-19 航跡図

2012年12月13日(木)～2012年12月20日(木)

12月定期航海

— 航跡 ○ 正午位置

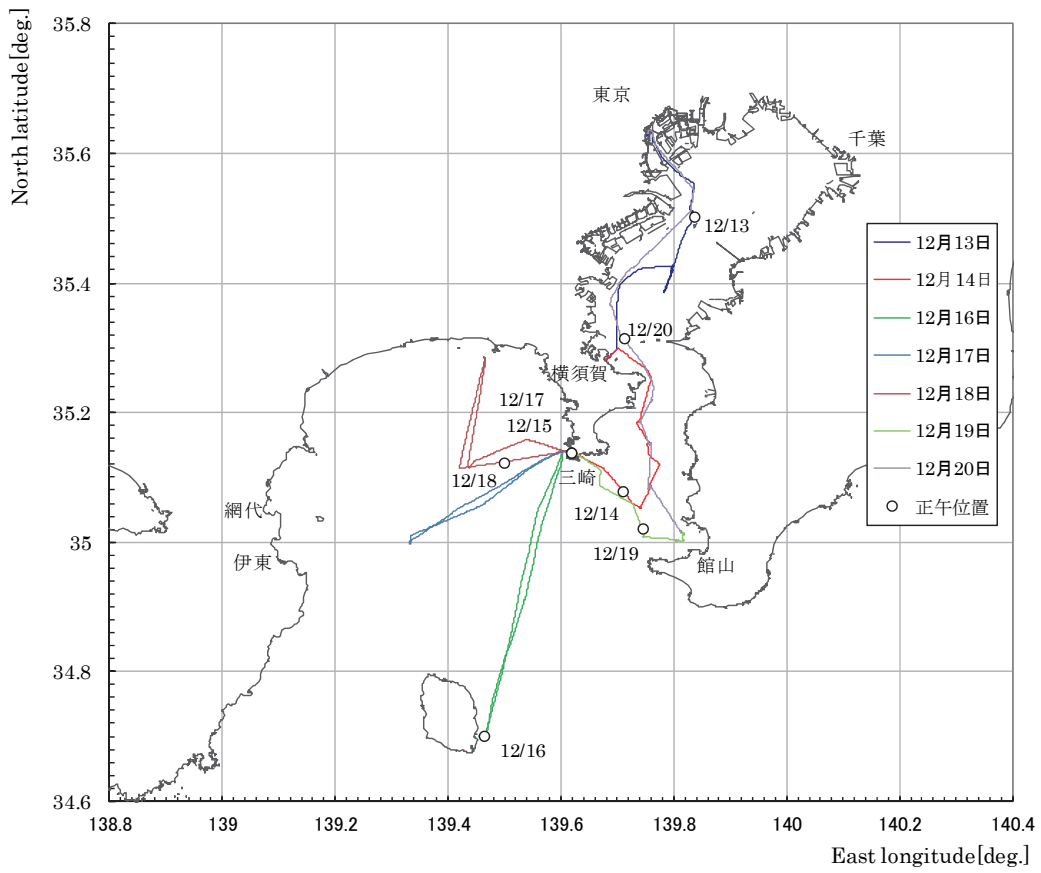


Fig.3.19 SE-12-19 12月定期調査航跡図

青鷹丸 SE-12-20 航跡図

2013年1月18日(金)～2013年1月24日(木)

1月定期航海

— 航跡 ○ 正午位置

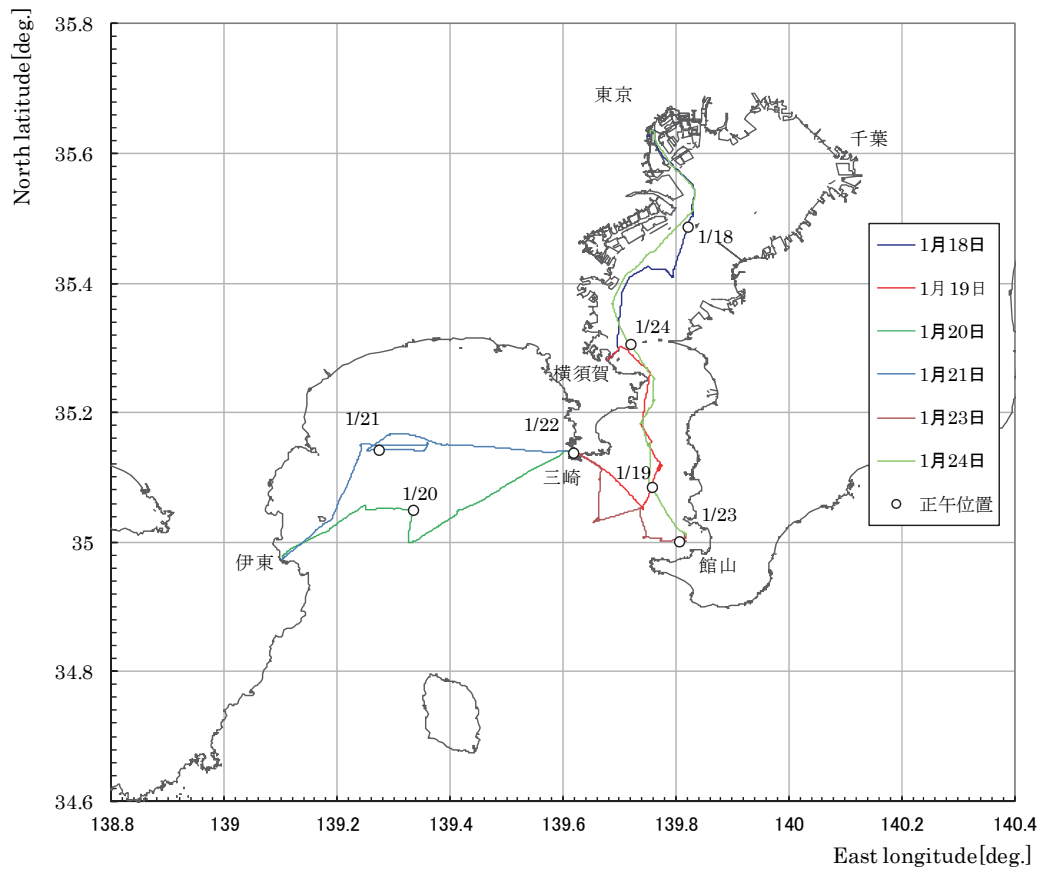


Fig.3.20 SE-12-20 1月定期調査航跡図

青鷹丸 SE-12-21 航跡図

2013年2月1日(金)～2013年2月7日(木)

2月定期航海

— 航跡 ○ 正午位置

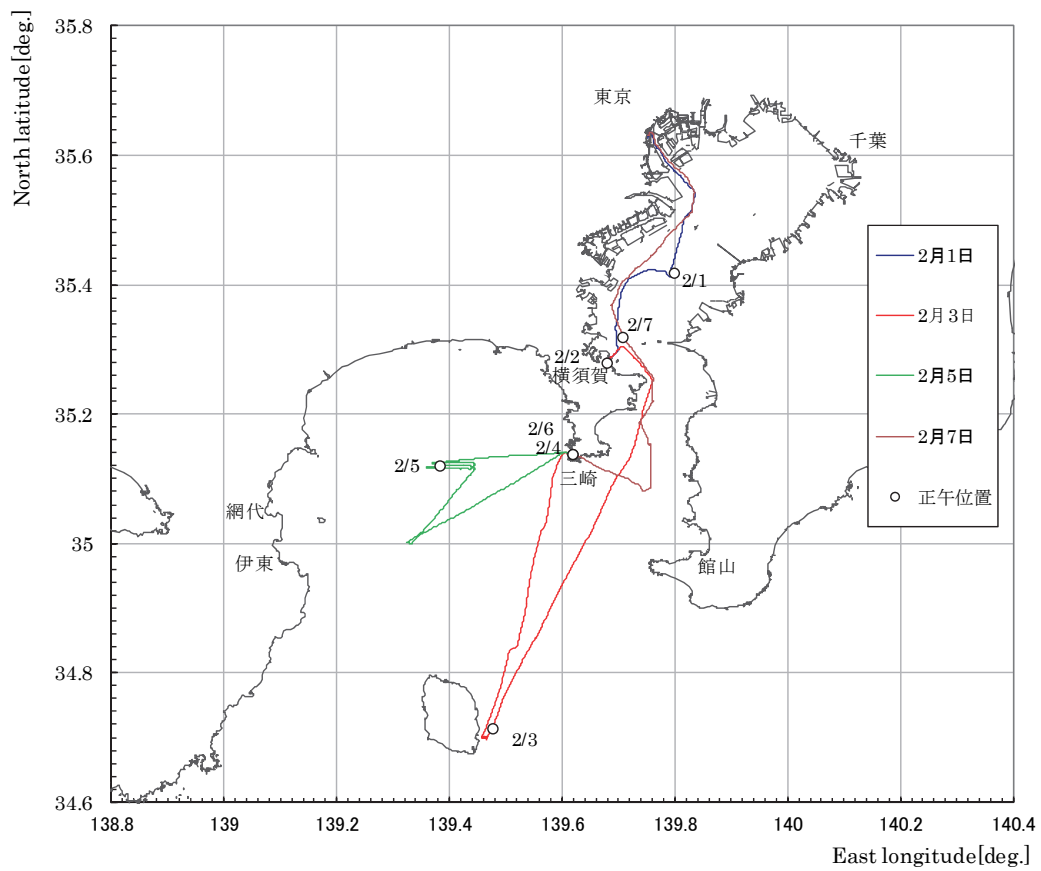


Fig.3.21 SE-12-21 2月定期調査航跡図

青鷹丸 SE-12-22 航跡図

2013年2月19日(火)～2013年2月23日(土)

乗船漁業実習 I Leg. A

— 航跡 ○ 正午位置

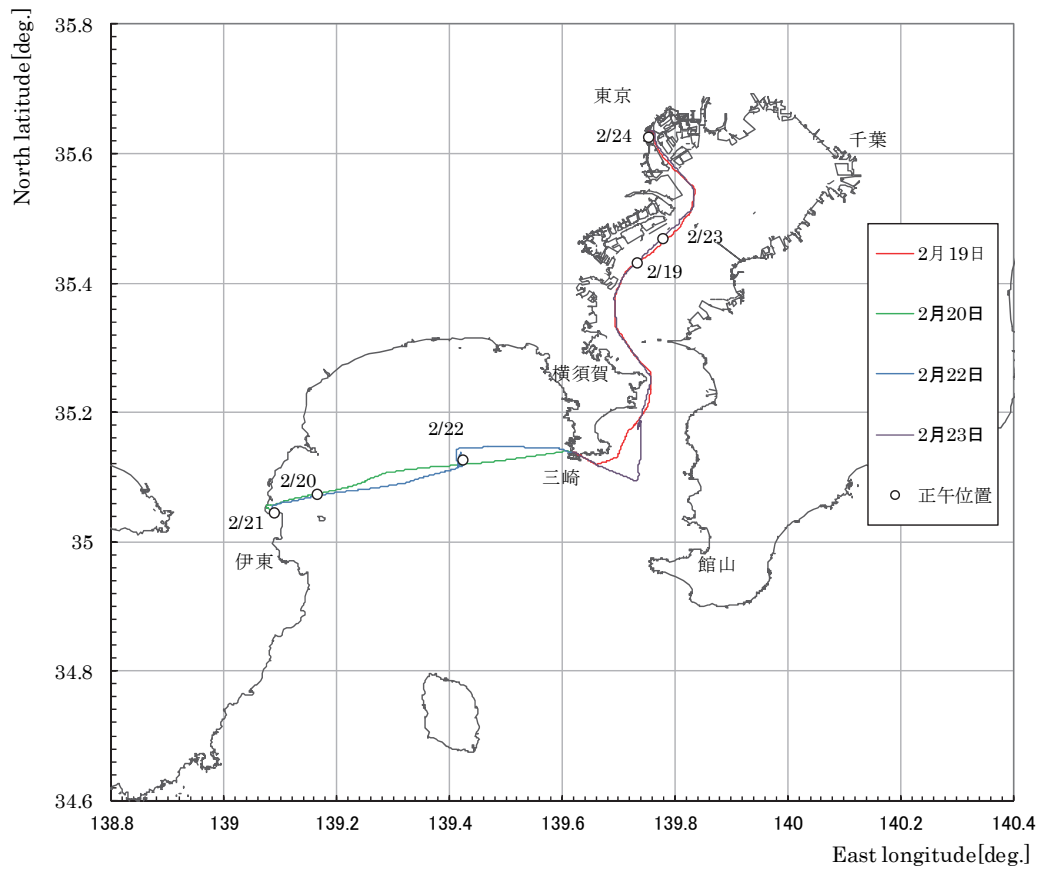


Fig.3.22 SE-12-22 乗船漁業実習 I Leg.A 航跡図

青鷹丸 SE-12-23 航跡図

2013年2月26日(火)～2013年3月 1日(金)

乗船漁業実習 I Leg. B

— 航跡 ○ 正午位置

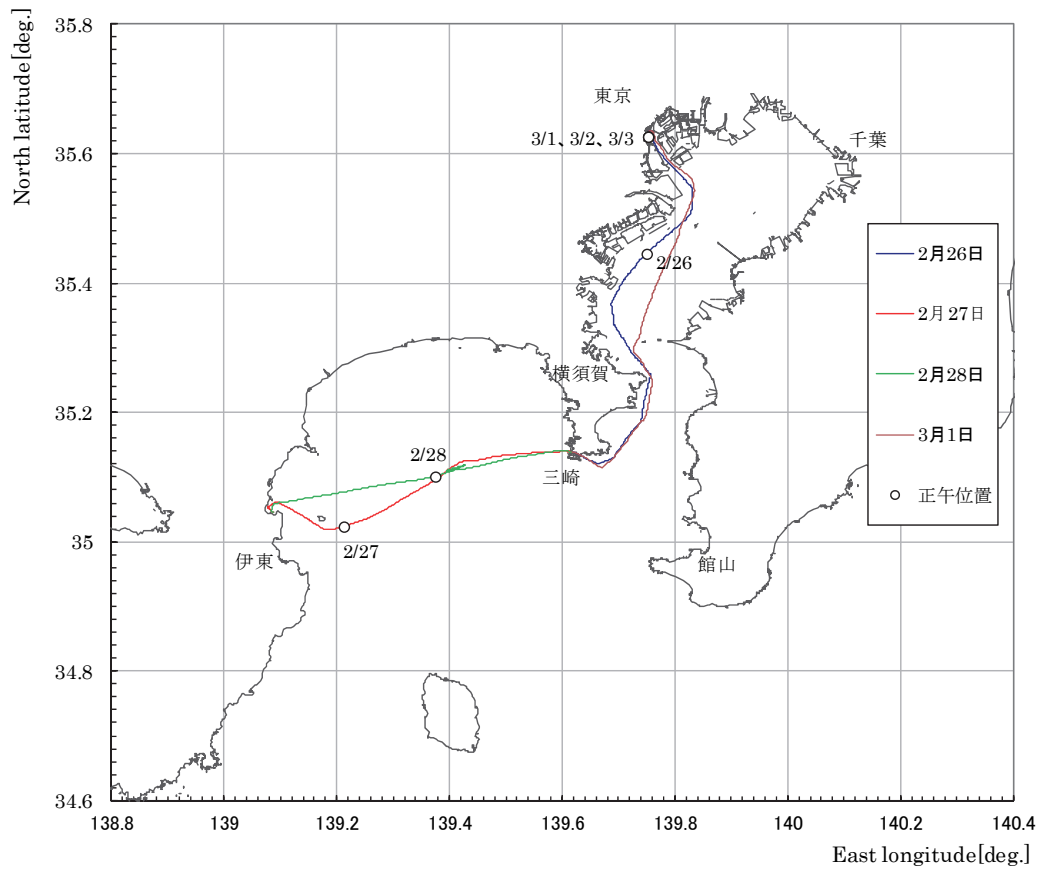


Fig.3.23 SE-12-23 乗船漁業実習 I Leg.B 航跡図

青鷹丸 SE-12-25 航跡図

2013年3月14日(木)～2013年3月16日(土)

乗船漁業実習 I Leg.D

— 航跡 ○ 正午位置

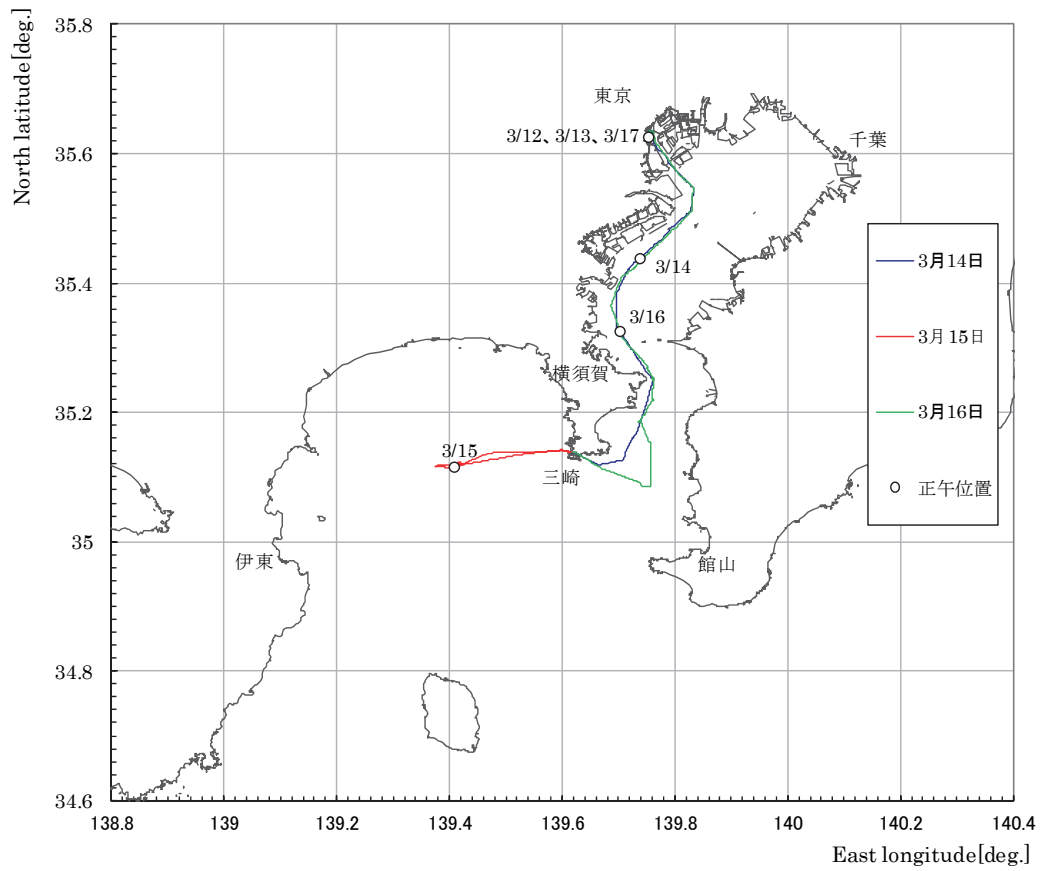


Fig.3.24 SE-12-25 乗船漁業実習 I Leg.D 航跡図

青鷹丸 SE-12-26 航跡図

2013年3月20日(水)～2013年3月23日(土)

乗船漁業実習 I Leg. E

— 航跡 ○ 正午位置

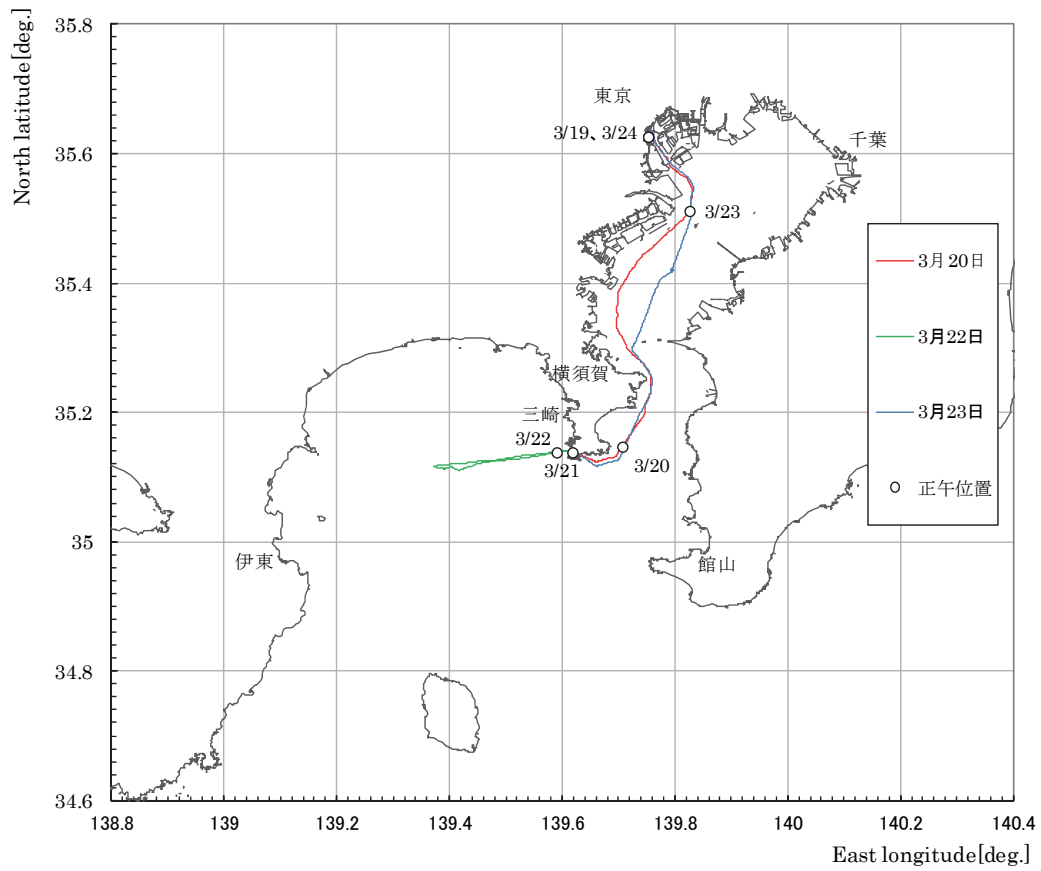


Fig.3.25 SE-12-26 乗船漁業実習 I Leg.E 航跡図