

# TUMSAT-OACIS Repository - Tokyo

University of Marine Science and Technology

(東京海洋大学)

第四部 汐路丸航海調査報告平成23年度(2011年度)  
航海航跡図

メタデータ	言語: jpn 出版者: 公開日: 2013-03-18 キーワード (Ja): キーワード (En): 作成者: メールアドレス: 所属:
URL	<a href="https://oacis.repo.nii.ac.jp/records/466">https://oacis.repo.nii.ac.jp/records/466</a>

### 3. 航海航跡図 (Track Chart)

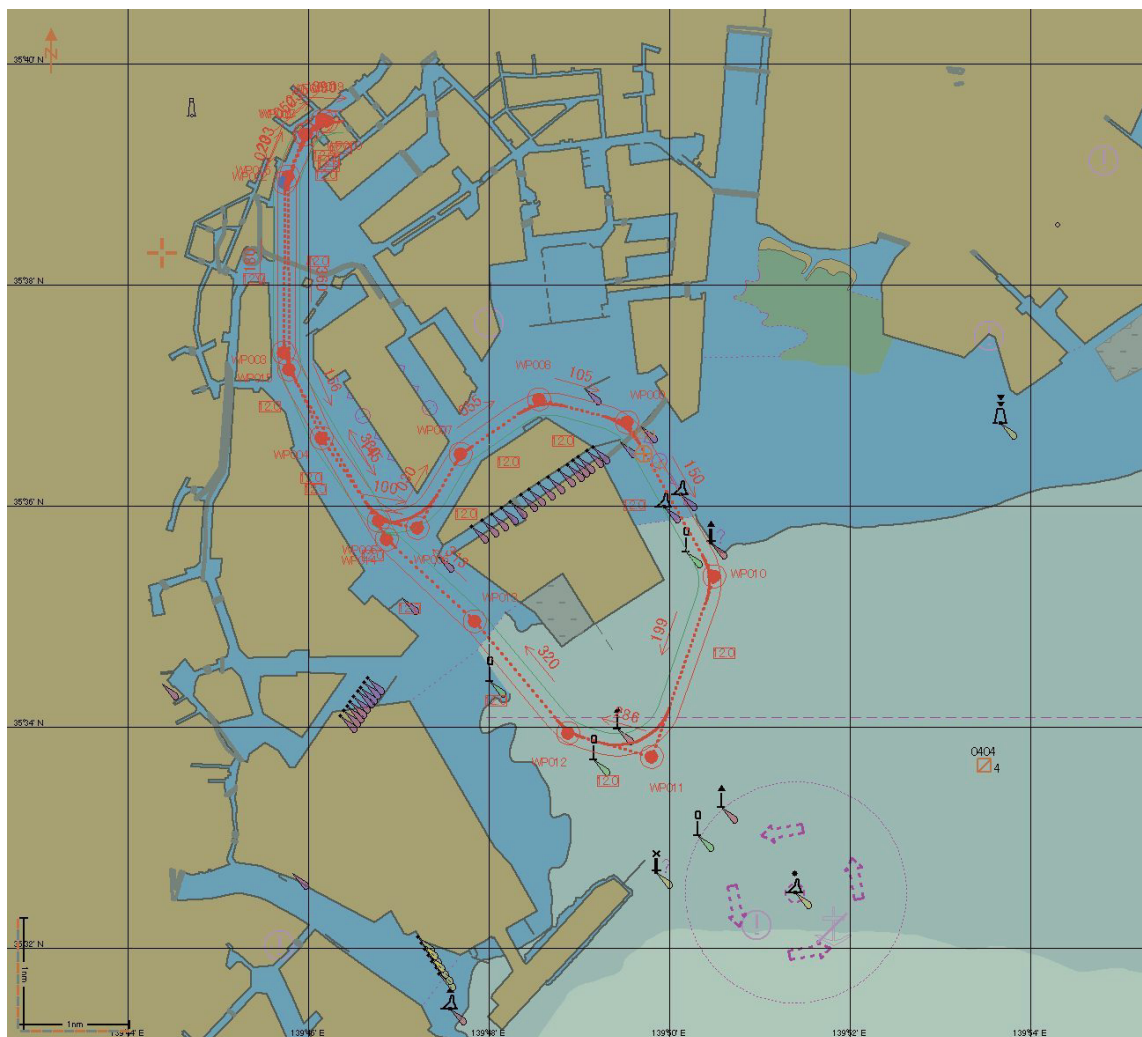


Fig.3.1オリエンテーション航海

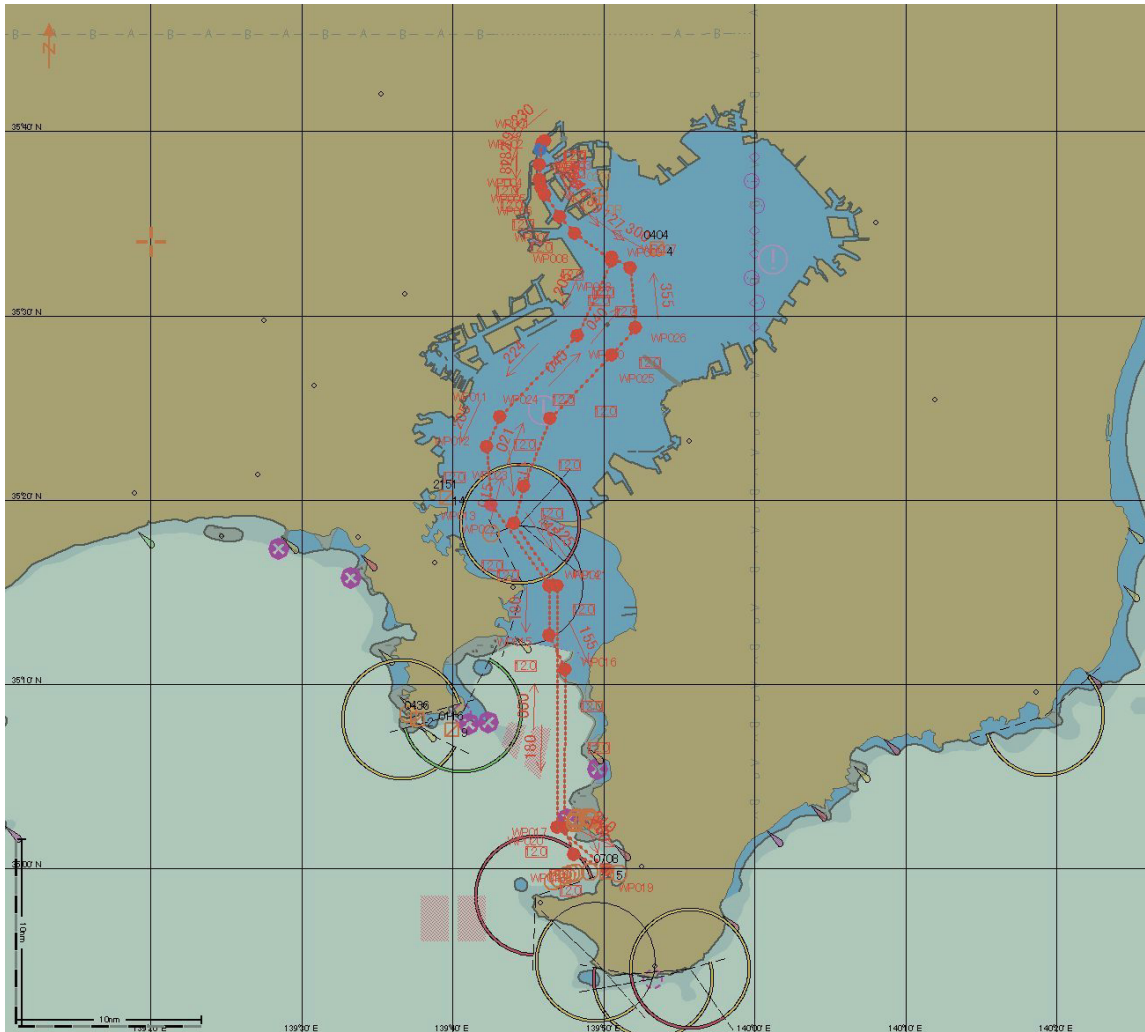


Fig.3.2 実習航海及び実験航海

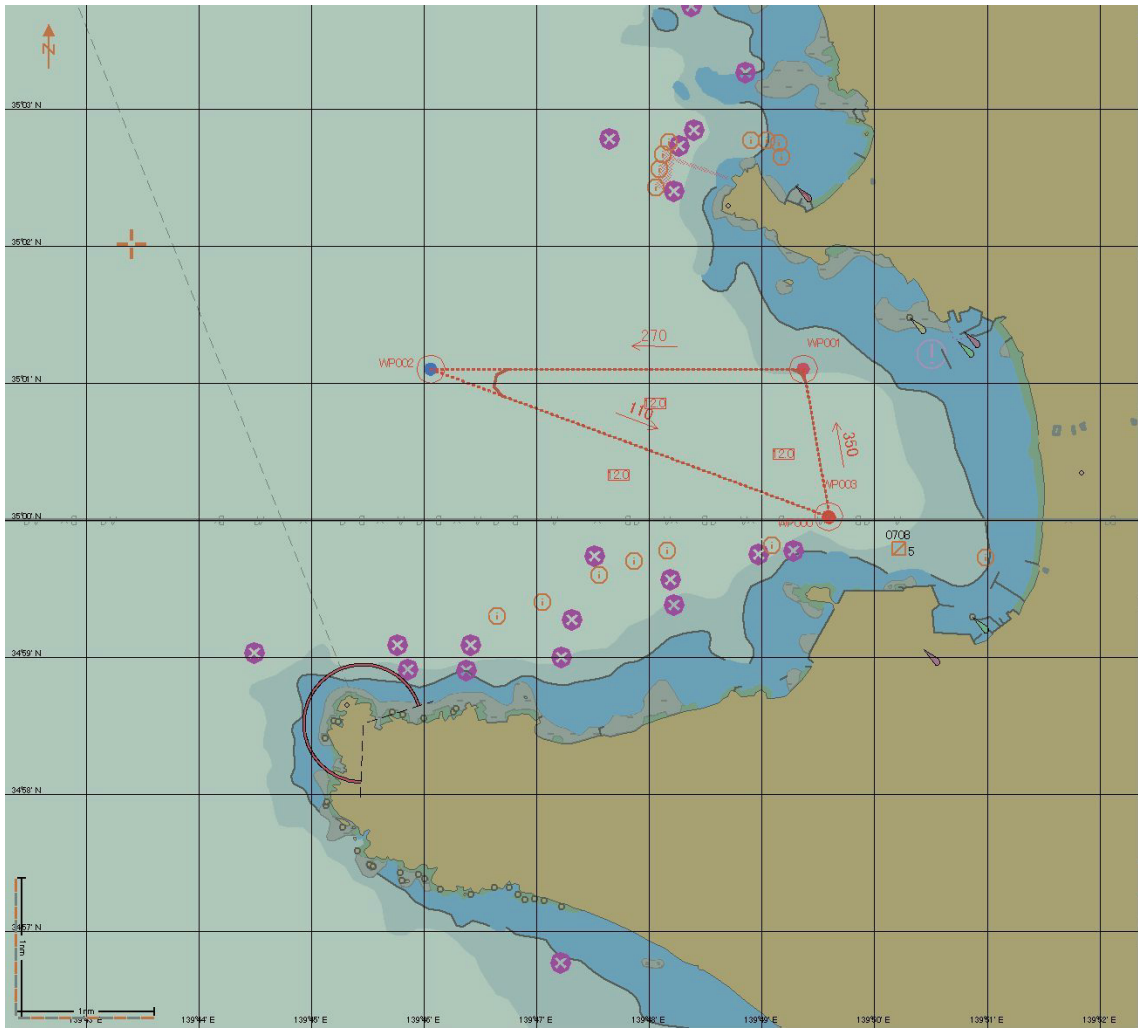


Fig.3.2.1 揚投錨操船實習

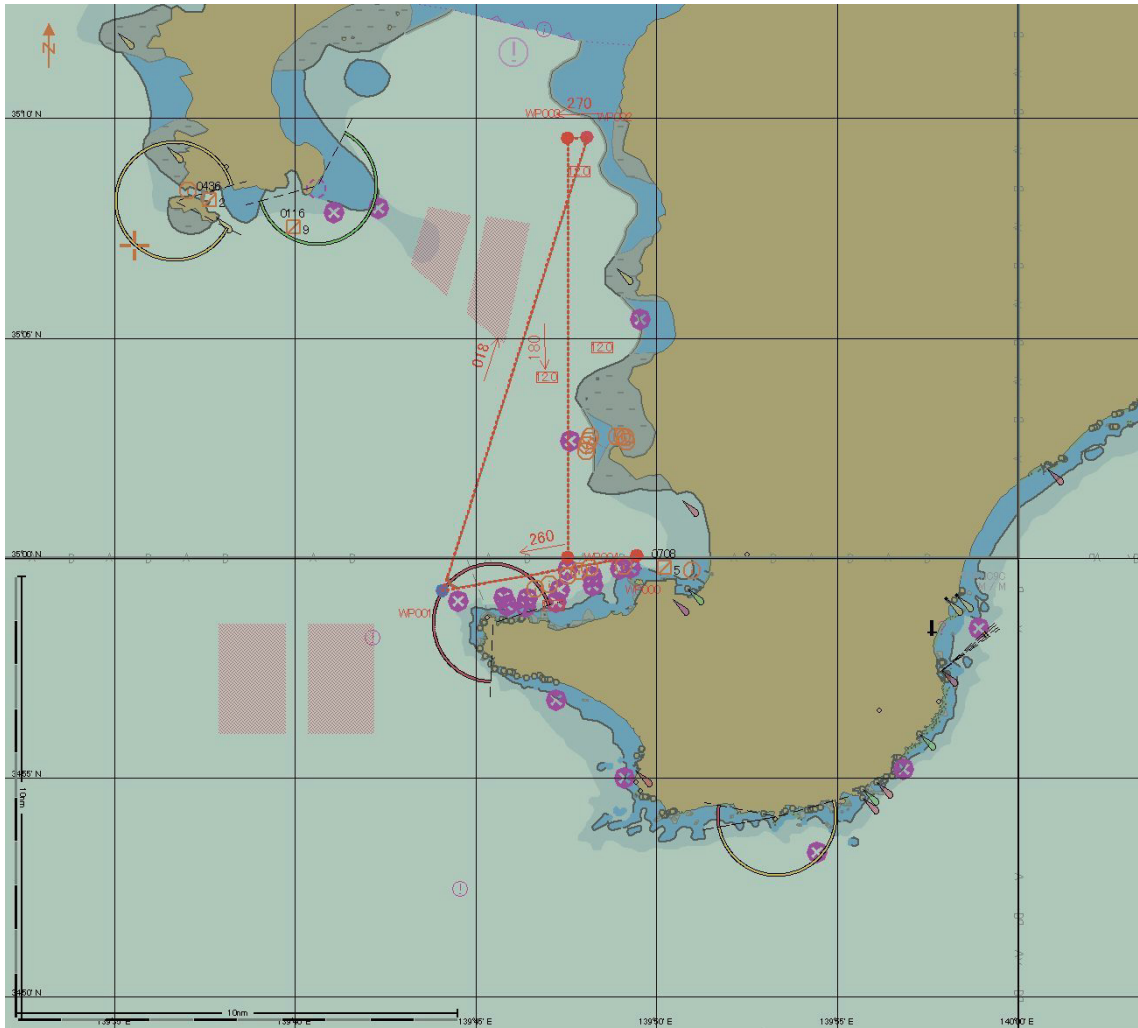


Fig.3.2.2 機関実習(機関及び推進・抵抗実験)



Fig.3.3演習航海

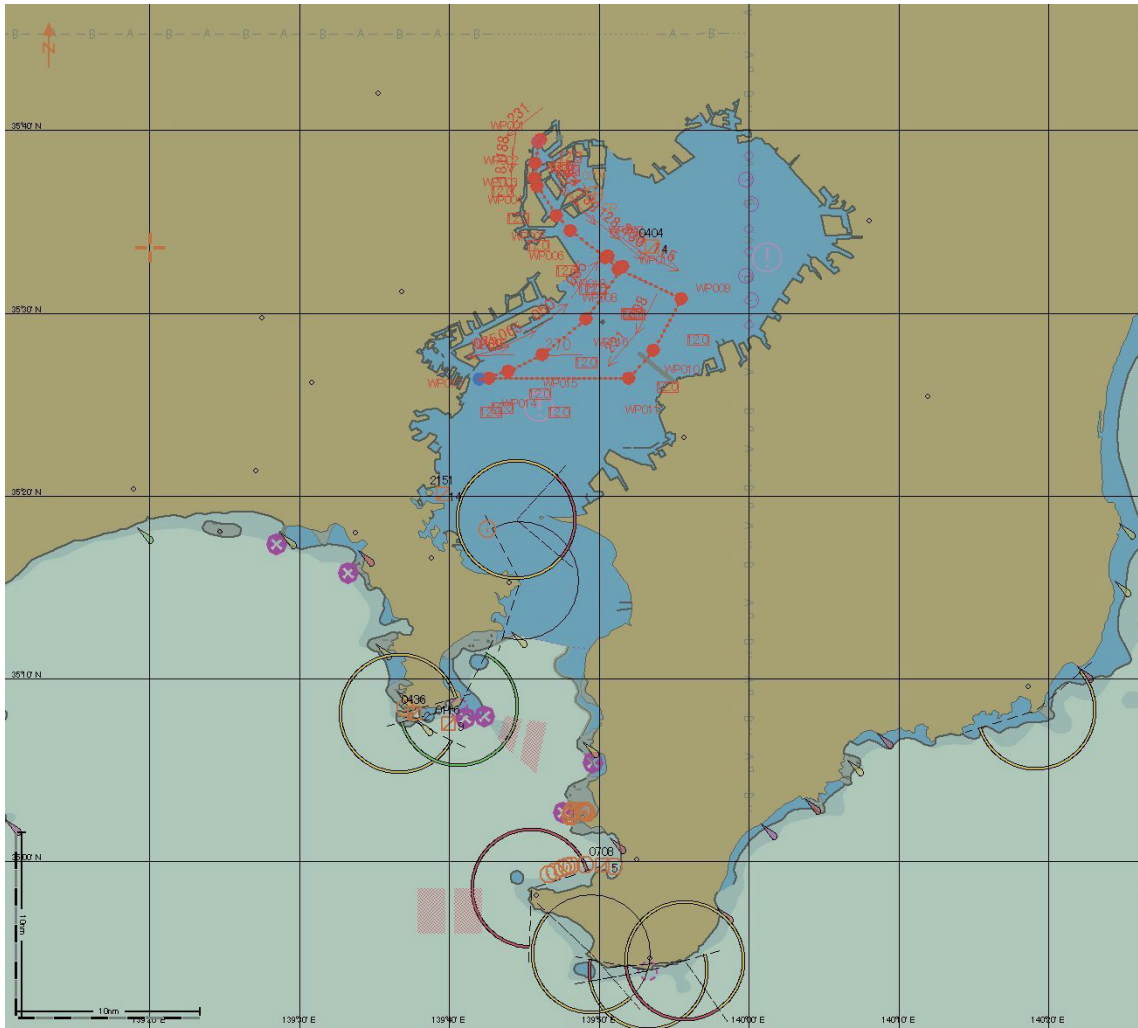


Fig.3.4公開講座



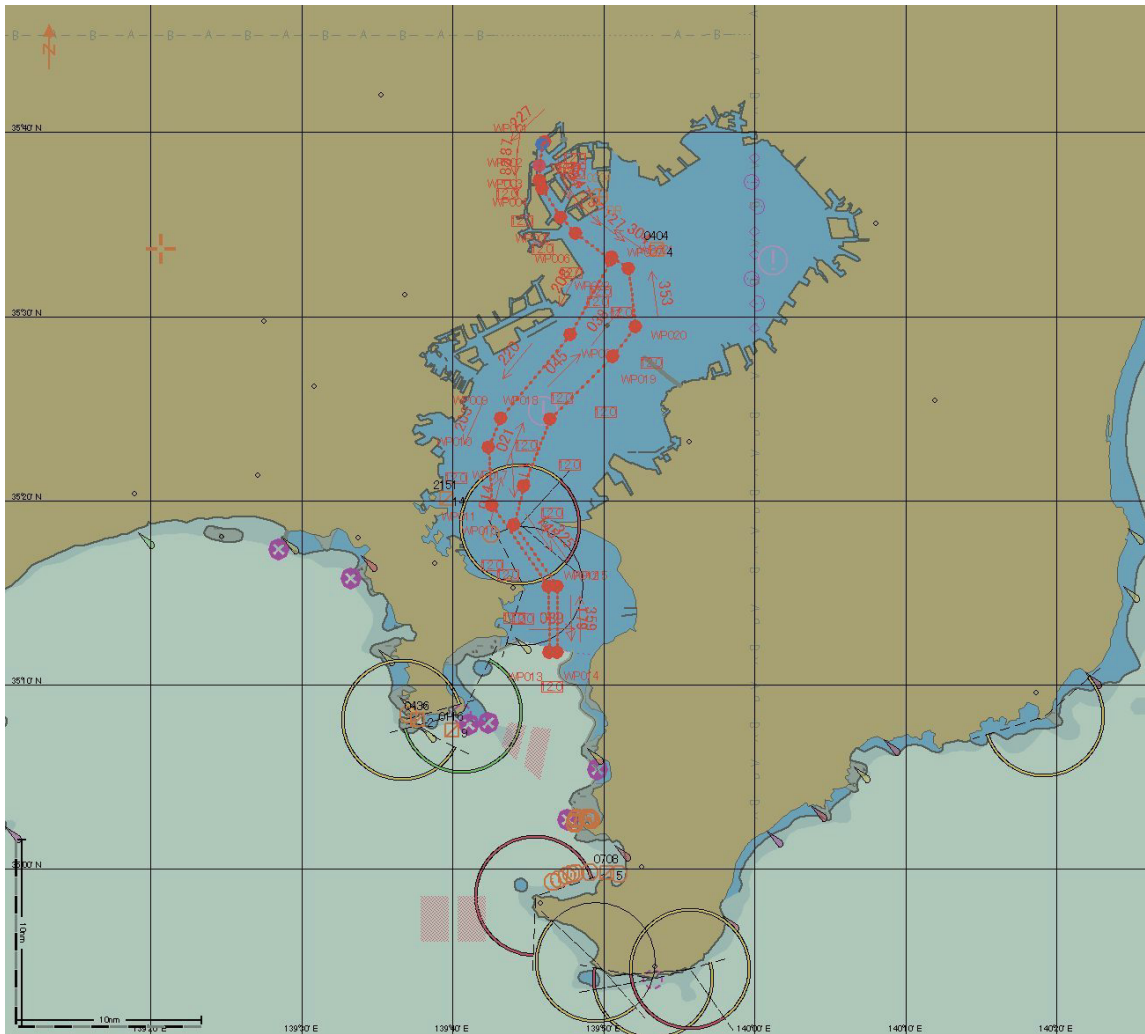


Fig.3.5 研修航海



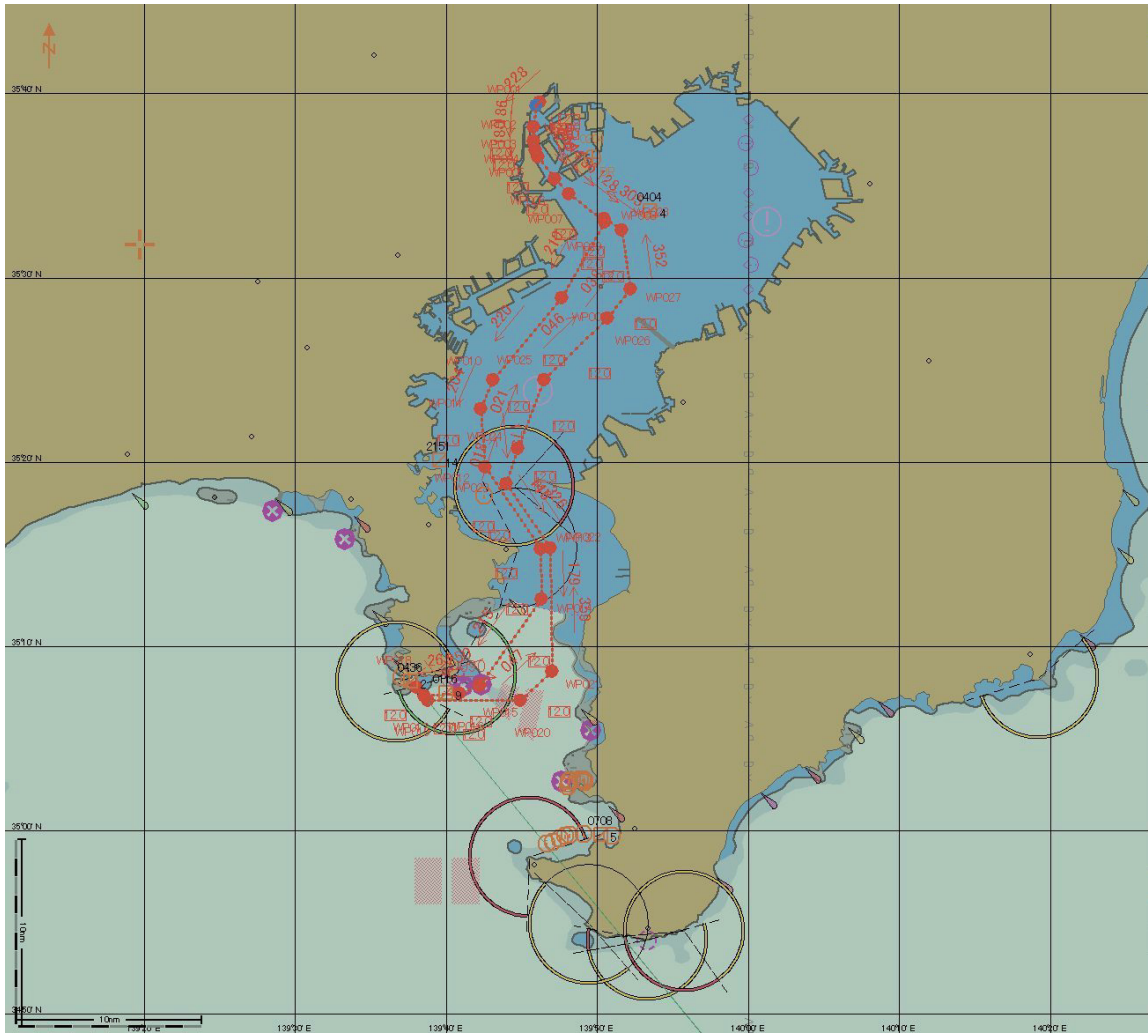


Fig.3.6入渠工事回航