

TUMSAT-OACIS Repository - Tokyo

University of Marine Science and Technology

(東京海洋大学)

蔵出しお宝展






-揮毫 重要・登録有形文化財を中心に-

メタデータ	言語: Japanese 出版者: 公開日: 2023-01-10 キーワード (Ja): キーワード (En): 作成者: 東京海洋大学明治丸海事ミュージアム, 東京海洋大学附属図書館 メールアドレス: 所属:
URL	https://oacis.repo.nii.ac.jp/records/2604



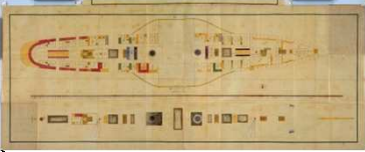

展示番号	写 真	史跡名	展示種類	撮影日(制作日)
S-1		旧 東京商船大学 1号館 正面 (現 東京海洋大学 越中島キャンパス 1号館)	写真	平成24年
S-2		旧 東京商船大学 1号館 北側 測深儀 (現 東京海洋大学 越中島キャンパス 1号館) ※測深儀は測深実習に使用された	写真	平成24年
S-3		旧 東京商船大学 1号館 玄関 (現 東京海洋大学 越中島キャンパス 1号館)	写真	平成24年
S-4		東京商船大学 1号館 (現 東京海洋大学 越中島キャンパス 1号館)	立面図	—
S-5		東京商船学校 (関東大震災で焼失した本館)	正面及び側面図(写)	—

展示番号	写 真	史跡名	展示種類	撮影日(制作日)
S-6		旧 東京商船大学 2号館 正面 (現 東京海洋大学 越中島会館)	写真	平成24年
S-7		旧 東京商船大学 2号館 光天井 (現 東京海洋大学 越中島会館)	写真	平成24年
S-8		旧 東京商船大学 2号館 俯瞰図 (現 東京海洋大学 越中島会館)	航空写真	昭和35年
S-9		旧 東京商船大学 2号館 (現 東京海洋大学 越中島会館)	立面図	(平成21年度)
S-10		旧 東京商船大学 2号館 (現 東京海洋大学 越中島会館)	復原図	(平成21年度)

展示番号	写 真	史跡名	展示種類	撮影日(制作日)
S-11		旧 東京商船大学 事務局管理棟 (現 東京海洋大学 先端科学技術研究センター)	写真	平成24年
S-12		旧 東京商船大学 事務局管理棟 (現 東京海洋大学 先端科学技術研究センター)	写真	(戦前)
S-13		旧 東京商船大学 事務局管理棟 (現 東京海洋大学 先端科学技術研究センター)	写真	(戦前)
S-14		旧 東京商船大学 事務局管理棟 (現 東京海洋大学 先端科学技術研究センター)	立面図	—
S-15		旧 東京商船大学 事務局管理棟 (現 東京海洋大学 先端科学技術研究センター)	平面図	—

展示番号	写 真	史跡名	展示種類	撮影日(制作日)
S-16		旧 東京商船大学 第一・第二観測台	写真	平成24年
S-17		旧 東京商船大学 第一・第二観測台	写真	(戦前)
S-18		旧 東京商船大学 第一観測台 内部	写真	平成24年
S-19		旧 東京商船大学 第一観測台 7吋赤道儀望遠鏡	写真	大正10年
S-20		旧 東京商船大学 第二観測台 内部	写真	平成24年

展示番号	写 真	史跡名	展示種類	撮影日(制作日)
S-21		旧 東京商船大学 第二観測台 子午儀	写真	大正10年
S-22		旧 東京商船大学 第一観測台	立面図	—
S-23		旧 東京商船大学 第一観測台	平面図	—
S-24		旧 東京商船大学 第二観測台	立面図/平面図	—
S-25		明治丸	写真	平成23年

展示番号	写 真	史跡名	展示種類	撮影日(制作日)
S-26		明治丸	写真	(戦前)
S-27	 	明治丸	新船概要図(複製) 当初計画図(複製) 国立公文書館蔵	明治6年
S-28		明治丸	模型	平成24年

※史跡名称は重要・登録有形文化財の名称を基とした