

# TUMSAT-OACIS Repository - Tokyo

University of Marine Science and Technology

(東京海洋大学)

2018/2019 Annual Cruise Report of the T/V  
Seiyo maru Voyage : Track Chart

メタデータ	言語: jpn 出版者: 公開日: 2020-02-28 キーワード (Ja): キーワード (En): 作成者: メールアドレス: 所属:
URL	<a href="https://oacis.repo.nii.ac.jp/records/1860">https://oacis.repo.nii.ac.jp/records/1860</a>

### 3. 航海航跡図 (Track Chart)

平成 30 年度航海の航跡図は、以下の Fig. 3.1～3.25 の通りである。

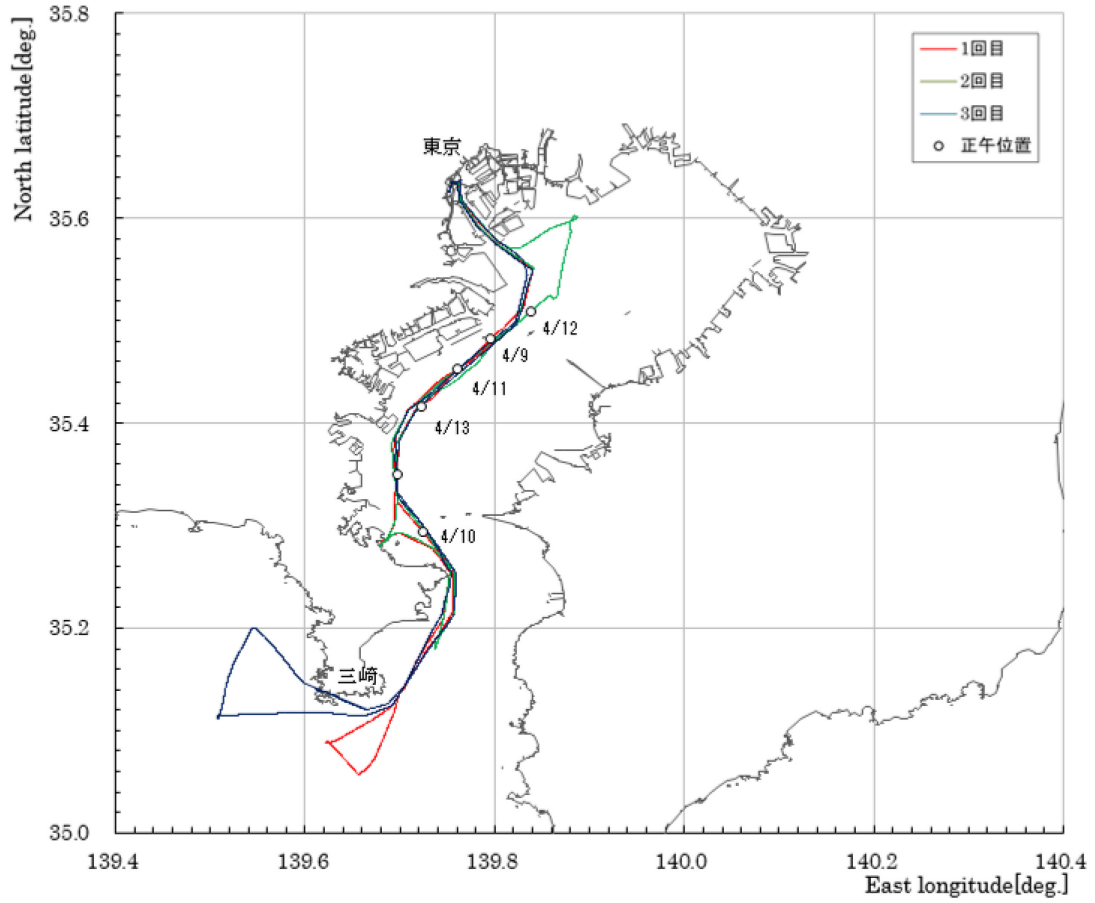


Fig.3.1 SE-18-01 フレッシュマンセミナー航跡図

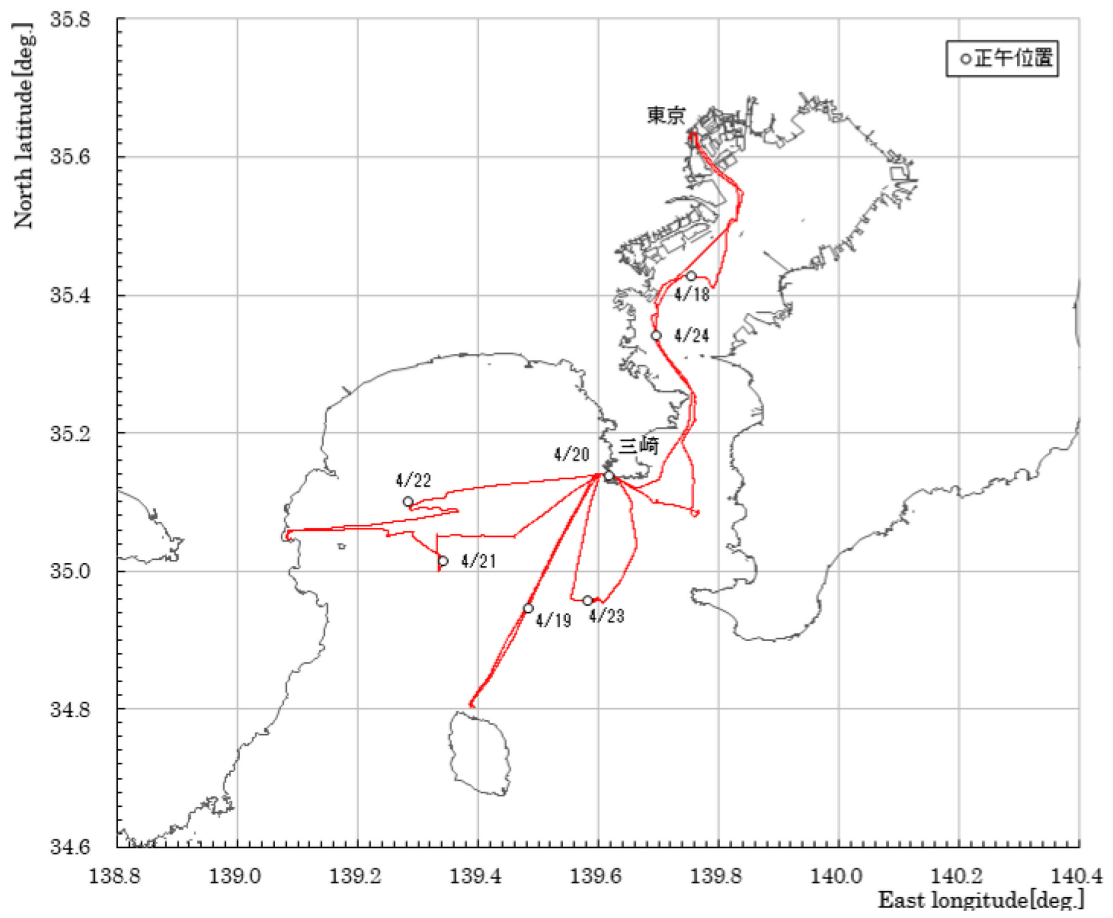


Fig.3.2 SE-18-02 4月定期調査航跡図

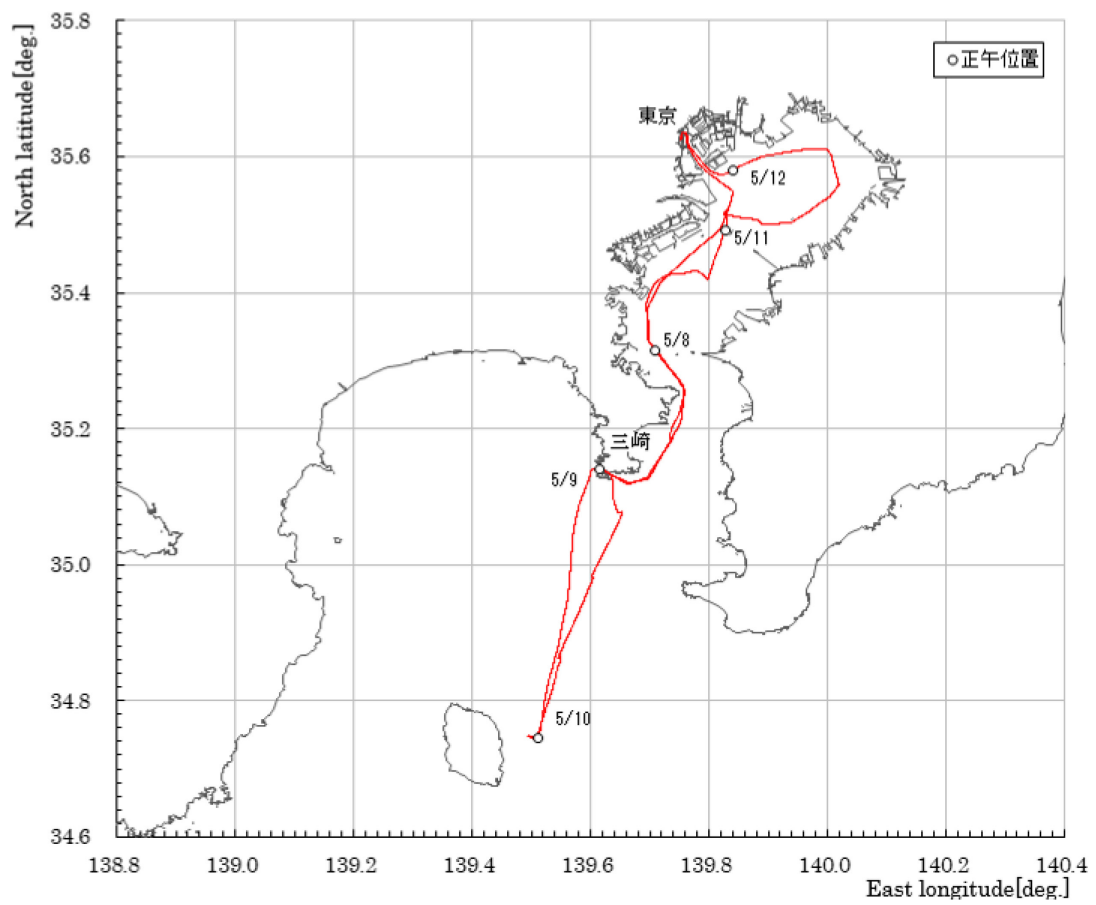


Fig.3.3 SE-18-03 海洋学実習Ⅲ Leg.A 航跡図

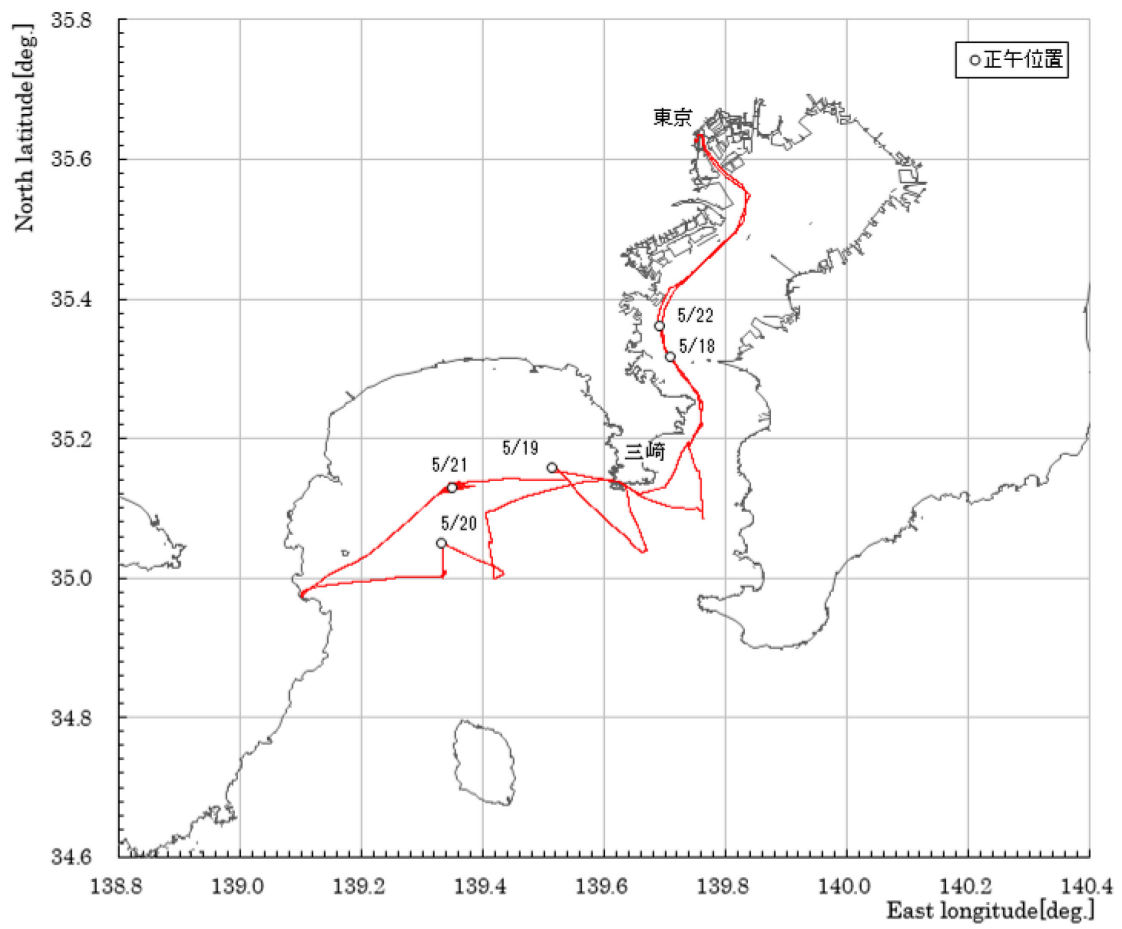


Fig.3.4 SE-18-04 海洋学実習Ⅲ Leg.B 航跡図

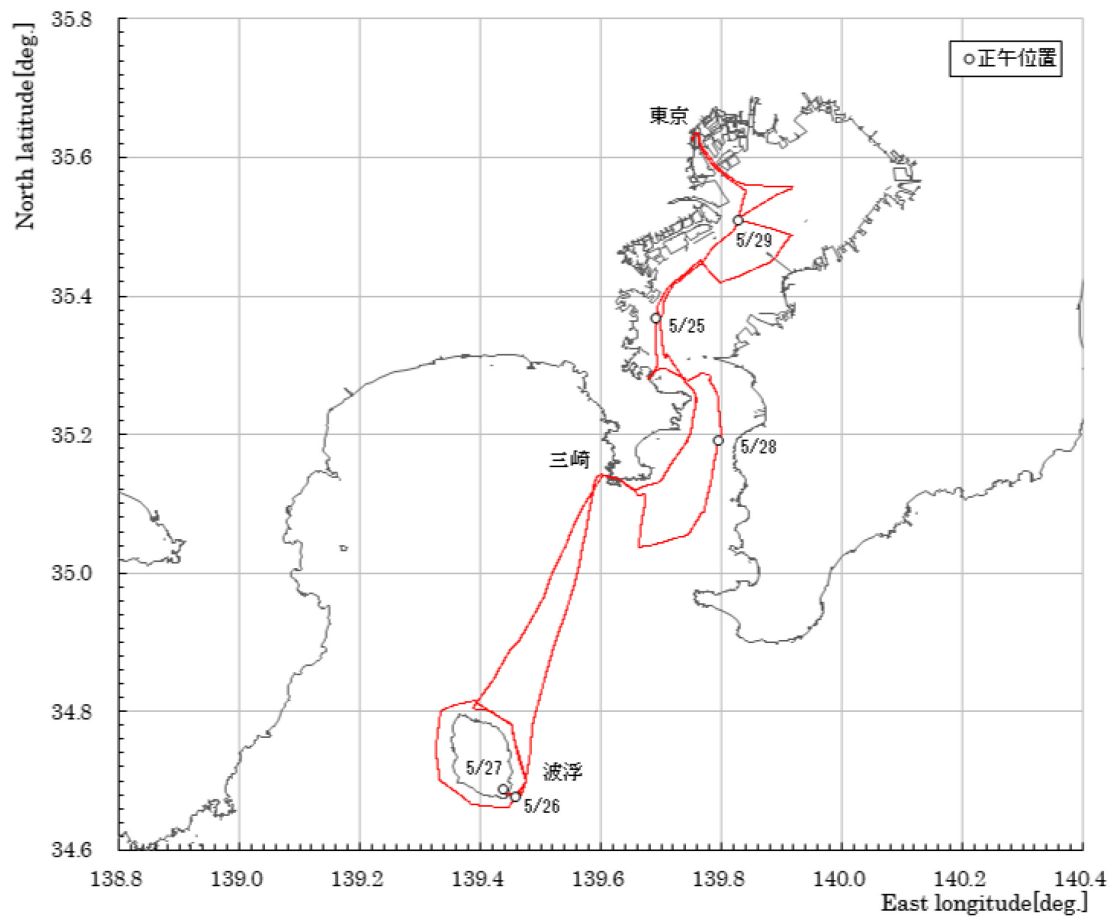


Fig.3.5 SE-18-05 海洋学実習Ⅲ Leg.C 航跡図

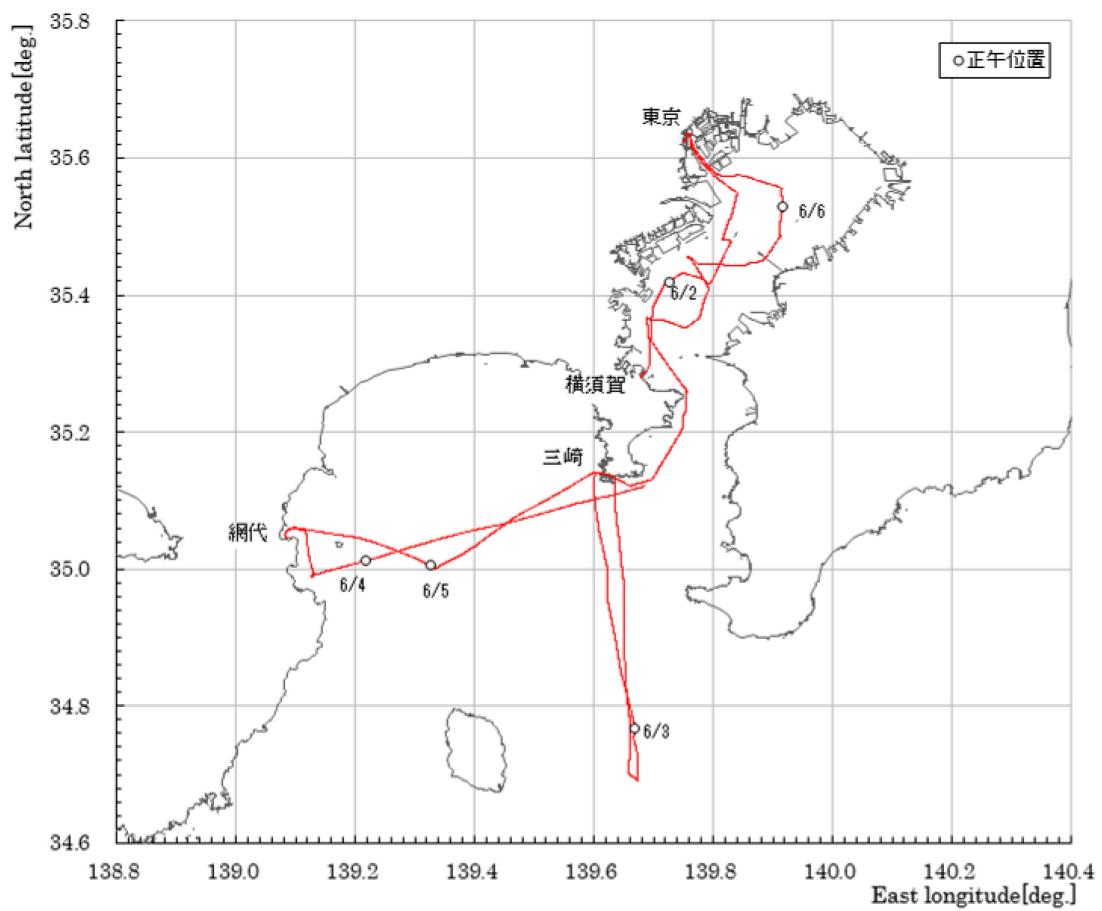


Fig.3.6 SE-18-06 海洋学実習Ⅲ Leg.D 航跡図

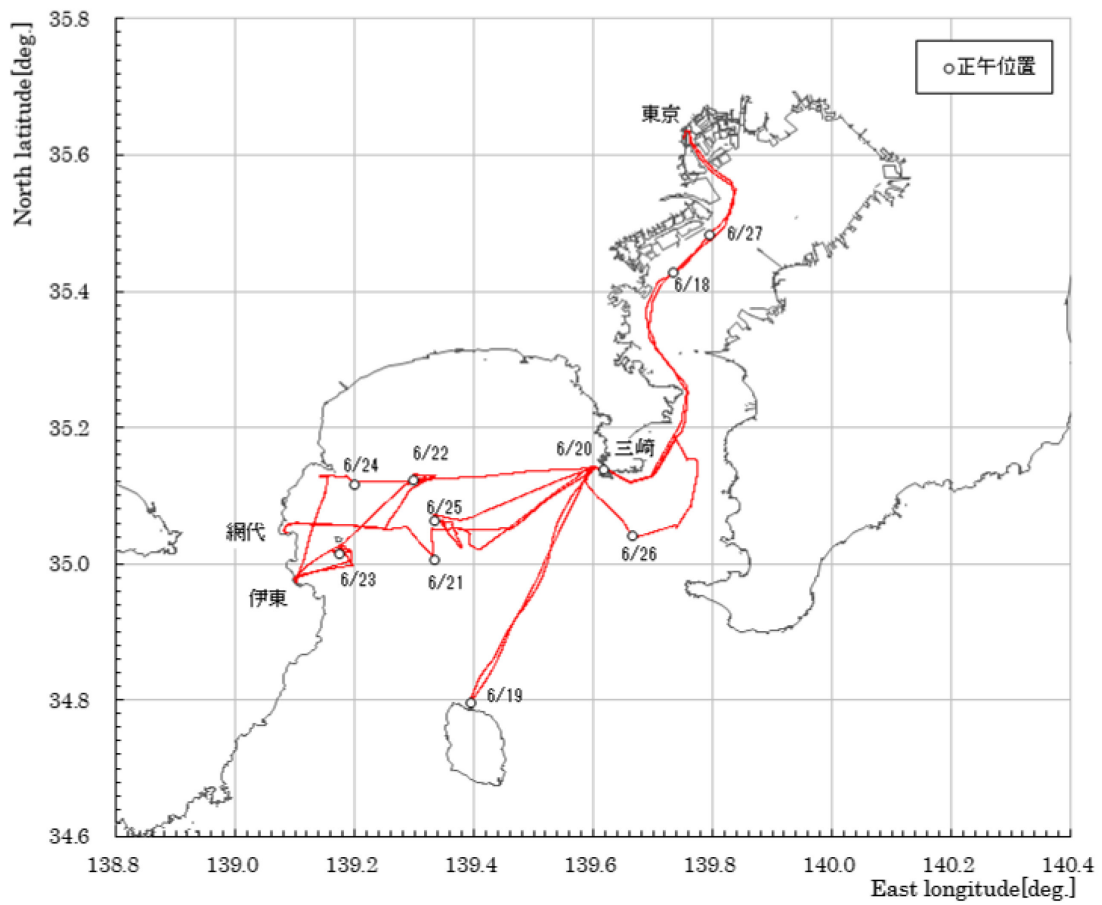


Fig.3.7 SE-18-07 6月定期調査航跡図



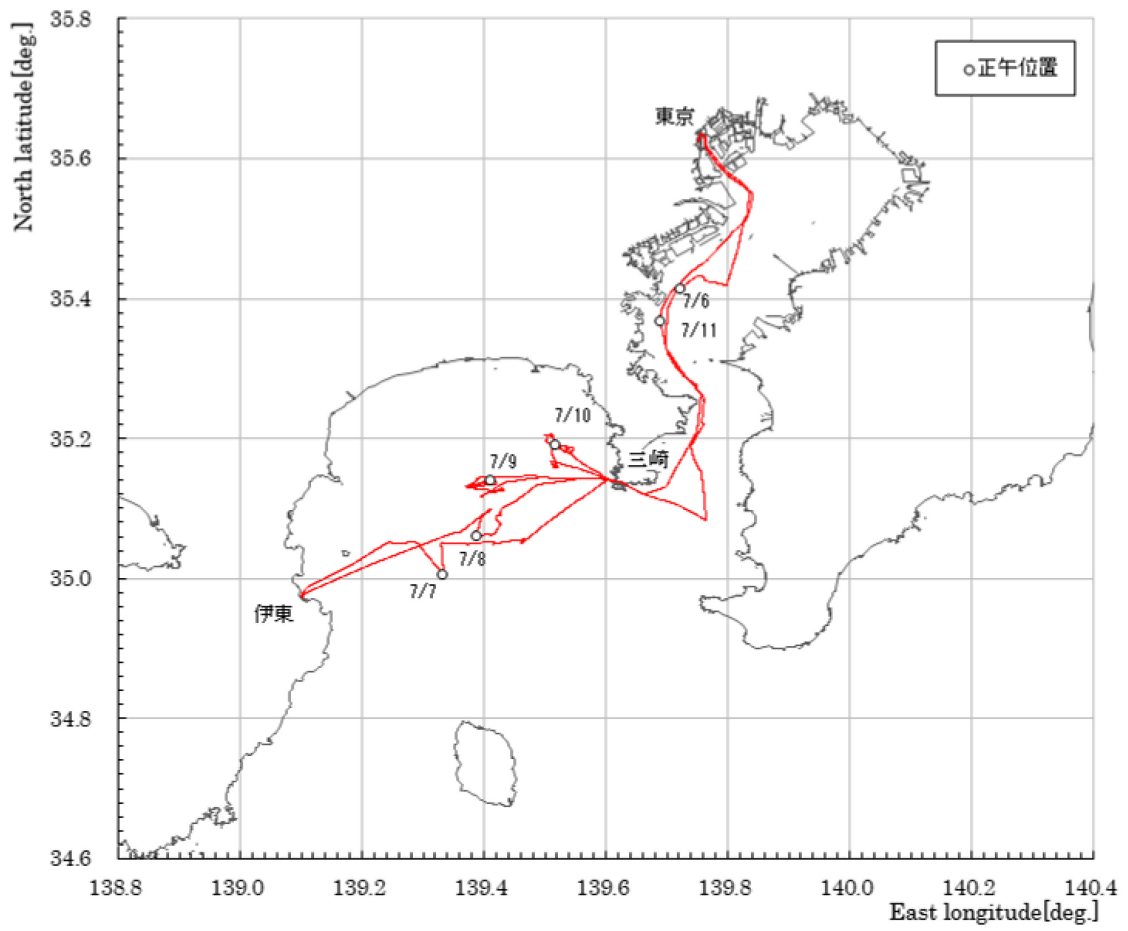


Fig.3.8 SE-18-08 7月定期調査航跡図



Fig.3.9 SE-18-10 海の日クルージング航跡図

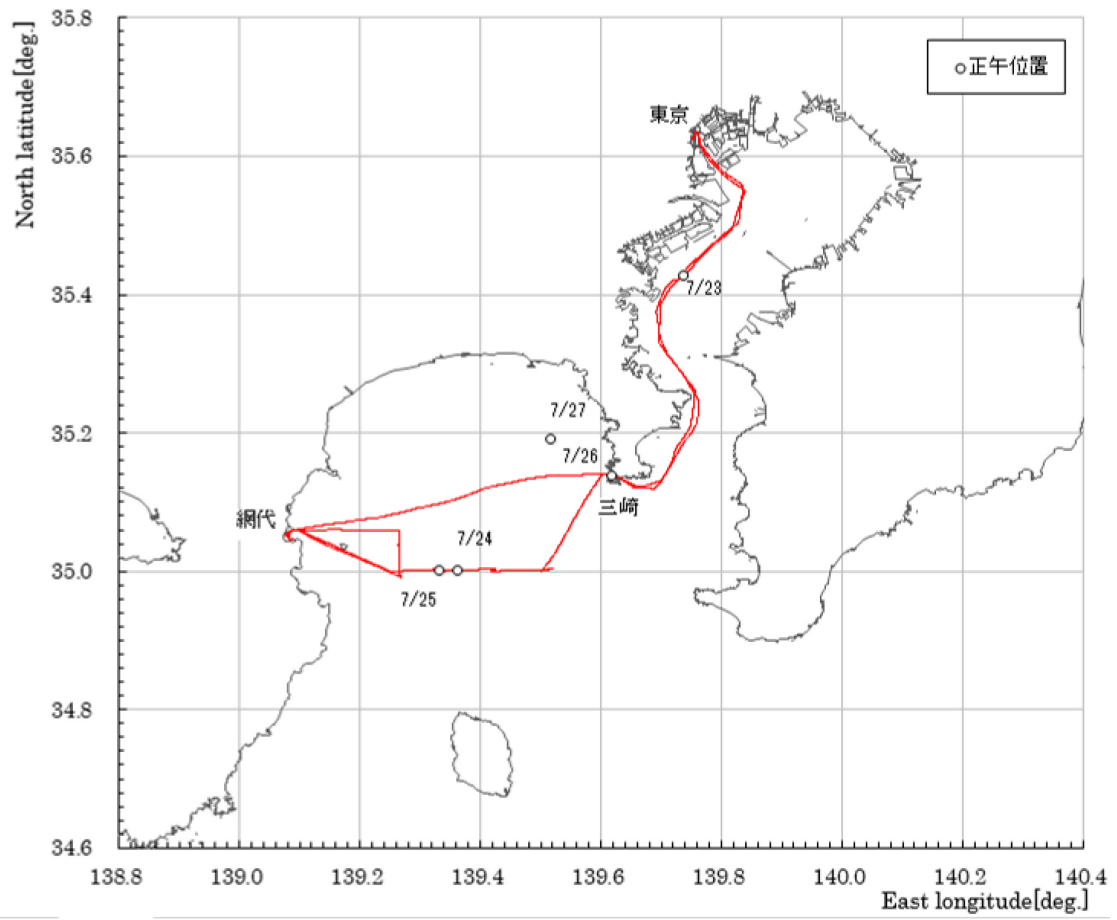


Fig.3.10 SE-18-11 海洋学実習 I Leg.B 航跡図

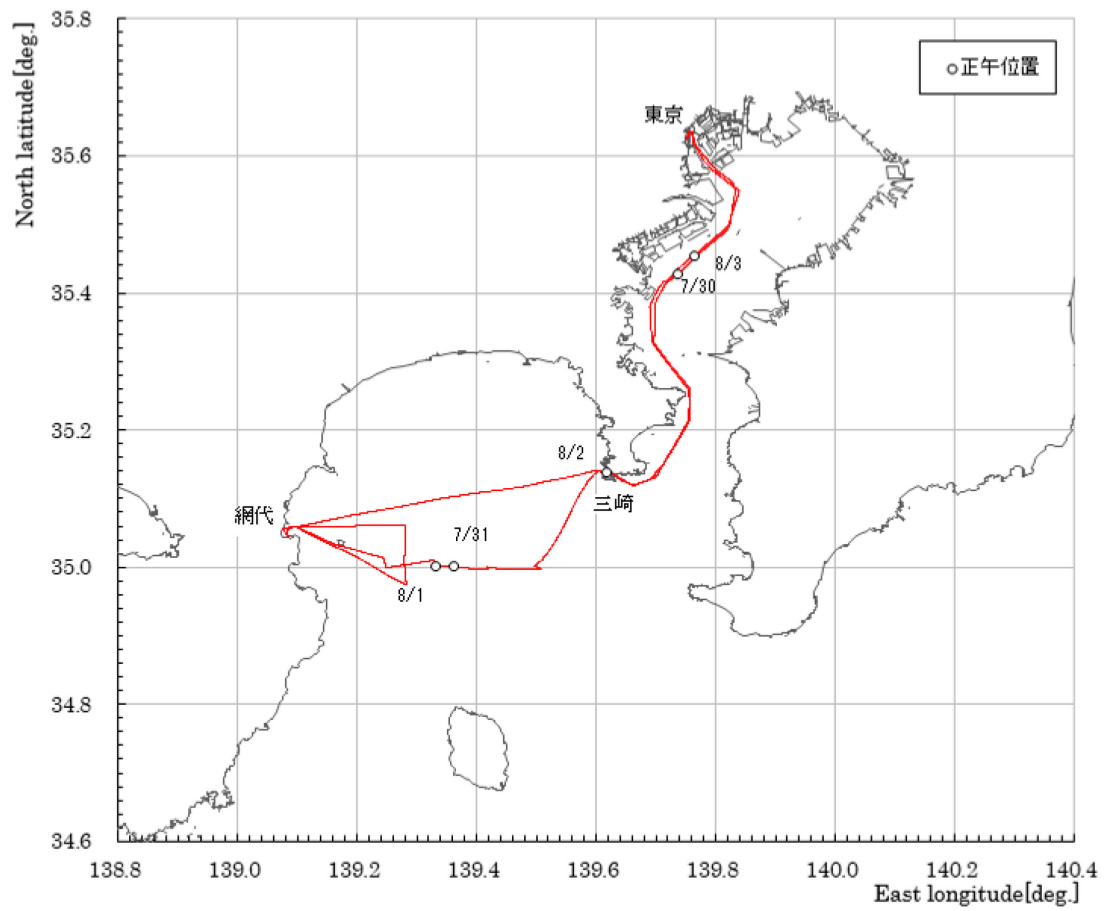


Fig.3.11 SE-18-12 海洋学実習 I Leg.C 航跡図

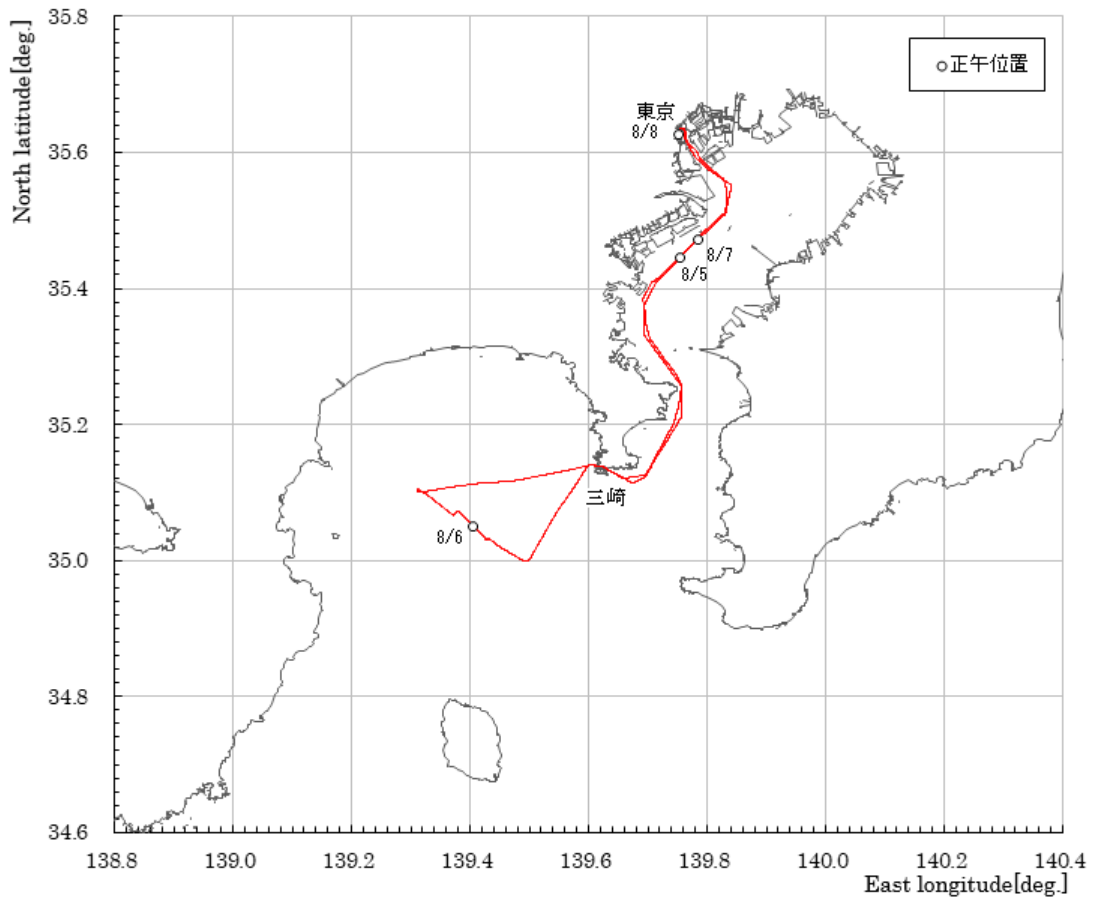


Fig.3.12 SE-18-13 海洋学実習 I Leg. D 航跡図

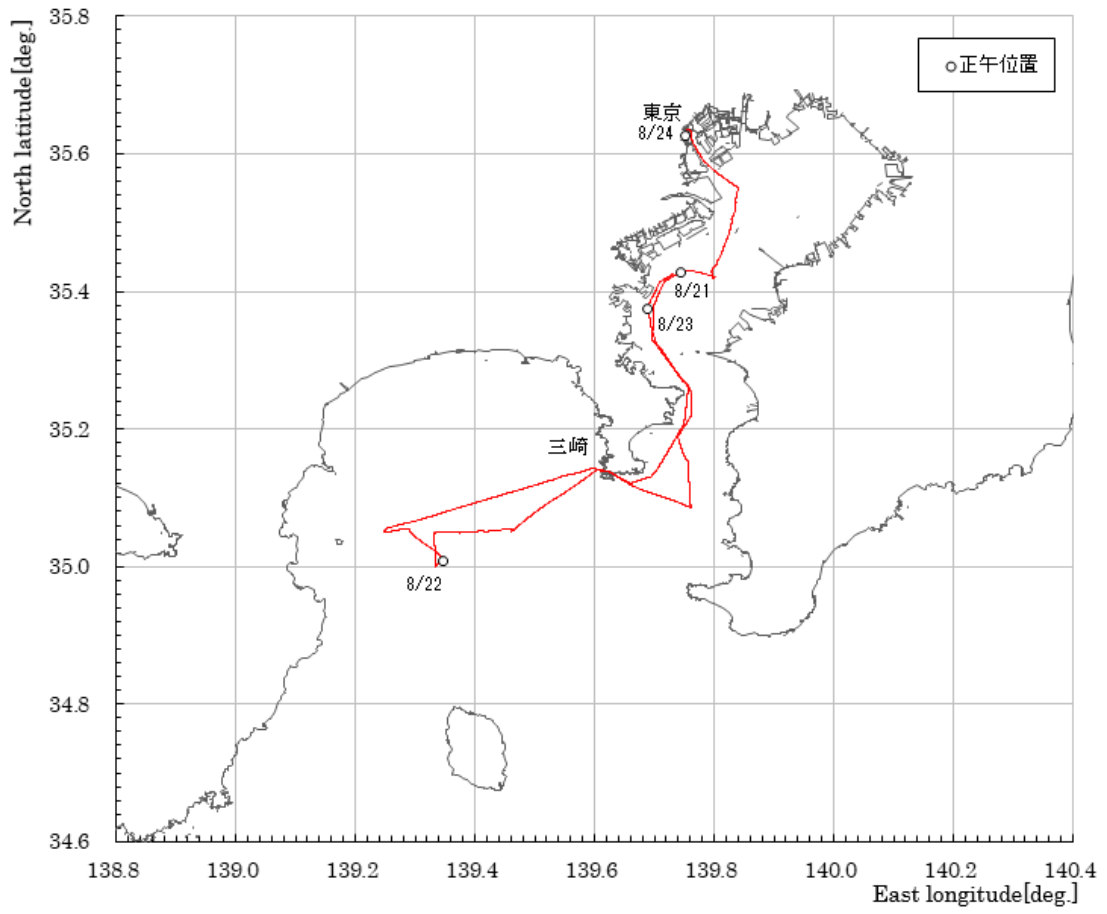


Fig.3.13 SE-18-14 海洋学実習 I Leg. E 及び 8 月定期調査航跡図

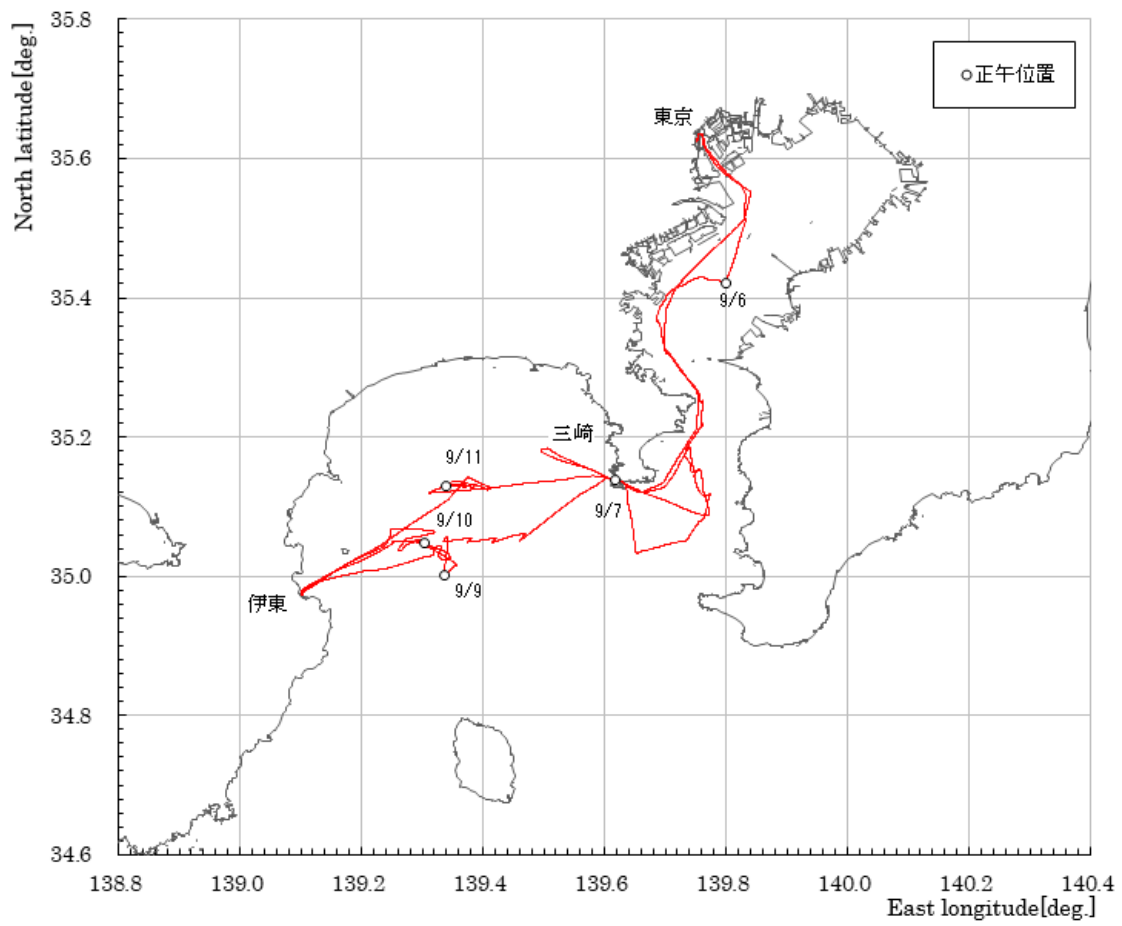


Fig.3.14 SE-18-15 9月定期調査航跡図

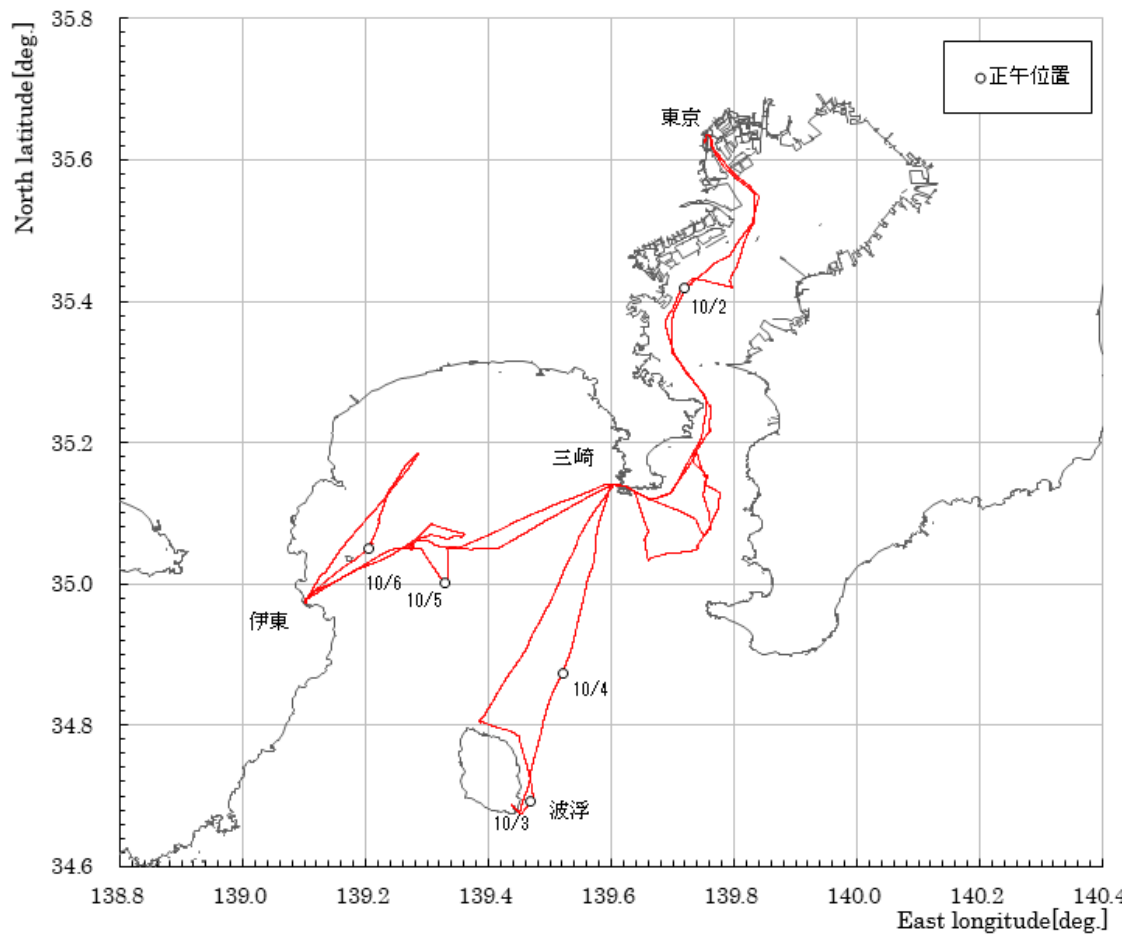


Fig.3.15 SE-18-16 10月定期調査航跡図



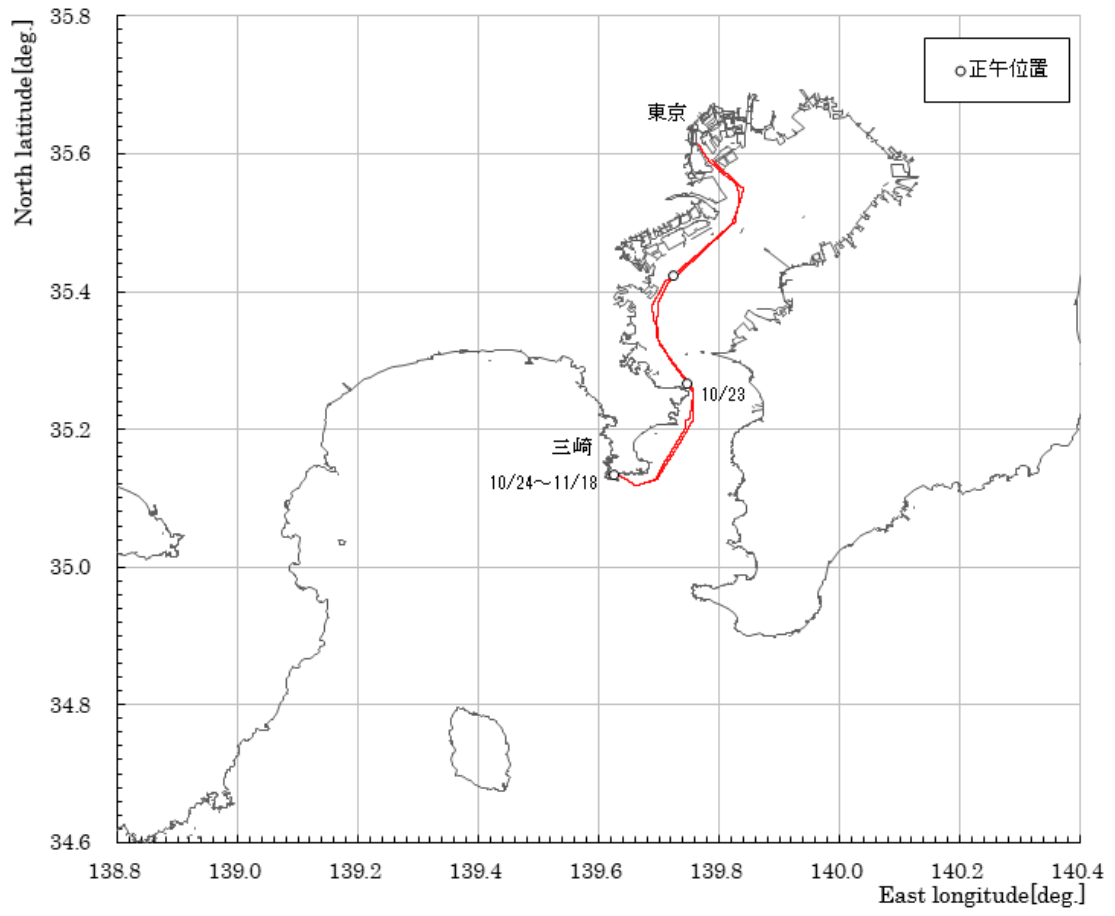


Fig.3.16 SE-18-17 第2種中間検査ドック航跡図

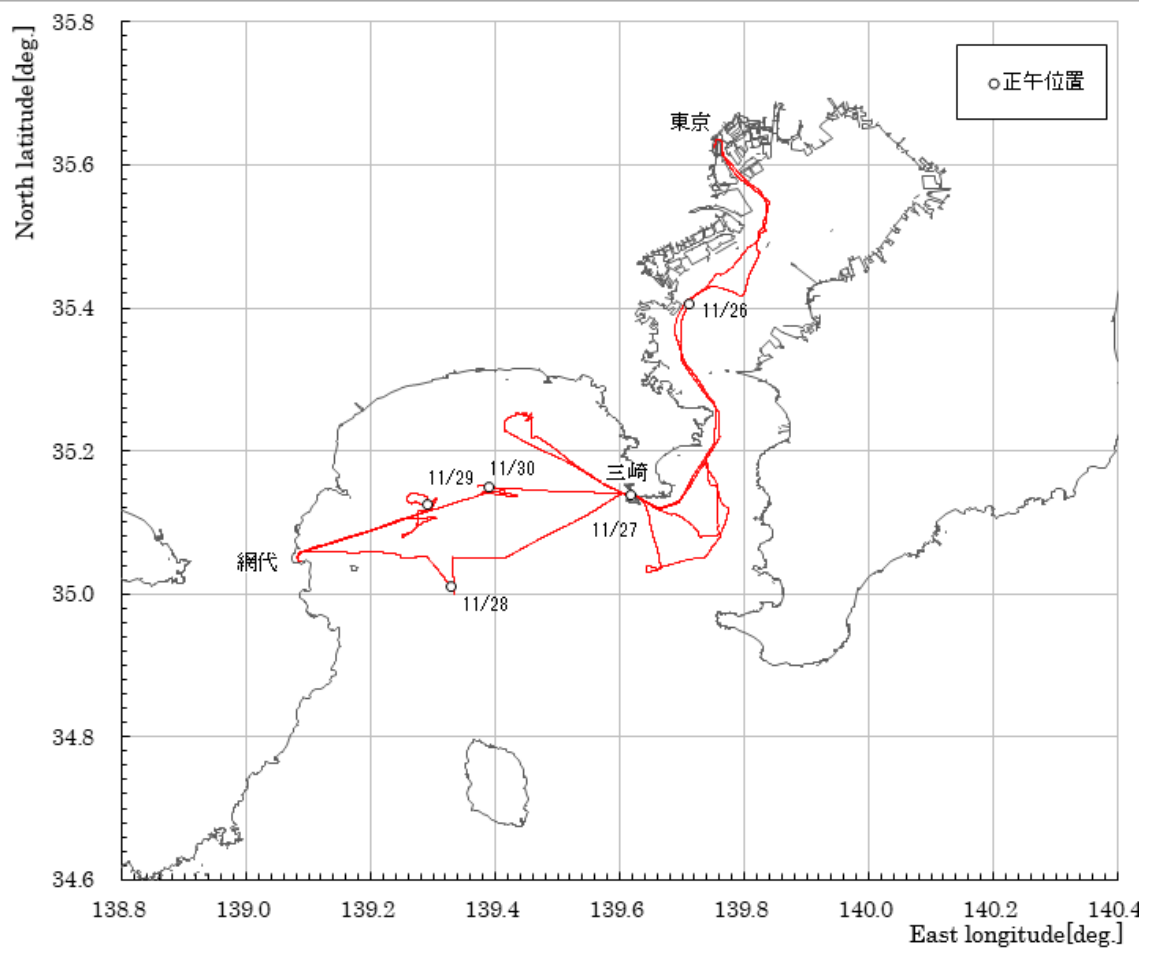


Fig.3.17 SE-18-18 11月定期調査航跡図

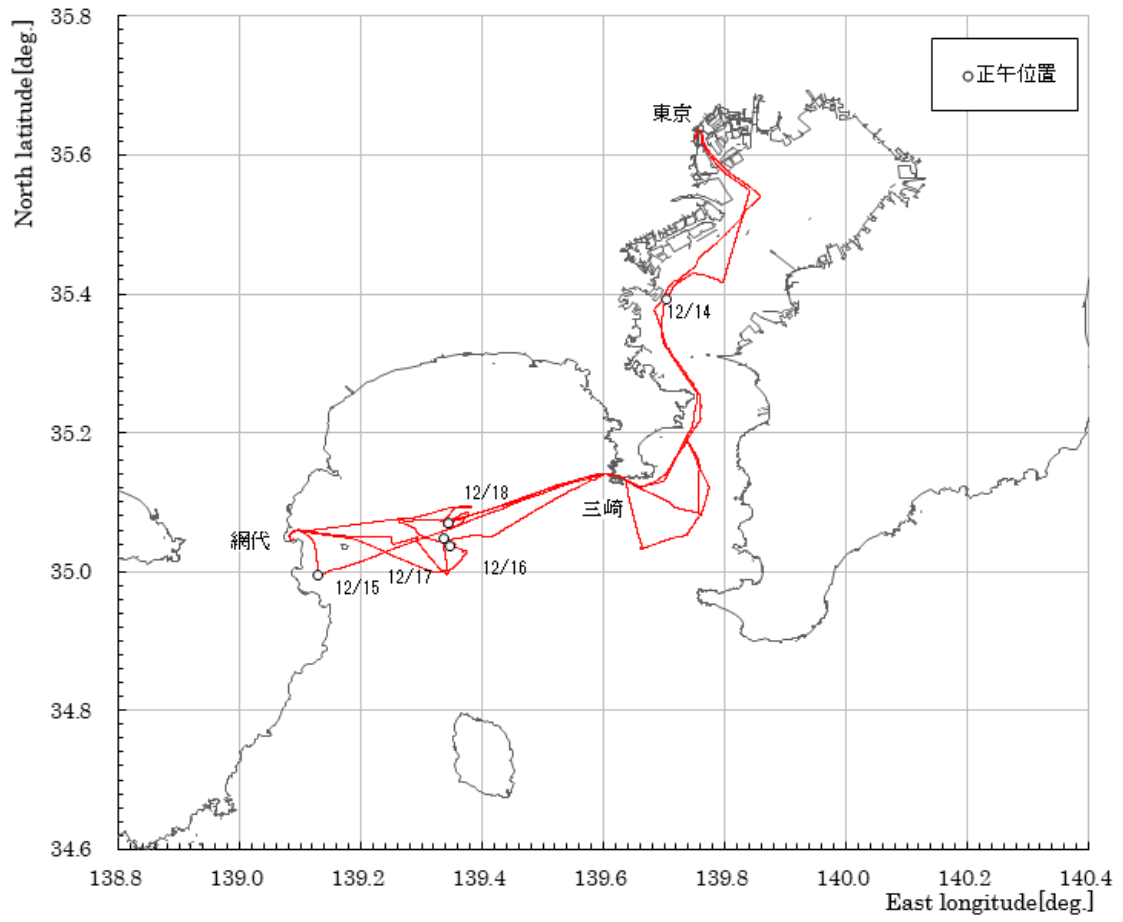


Fig.3.18 SE-18-19 12月定期調査航跡図

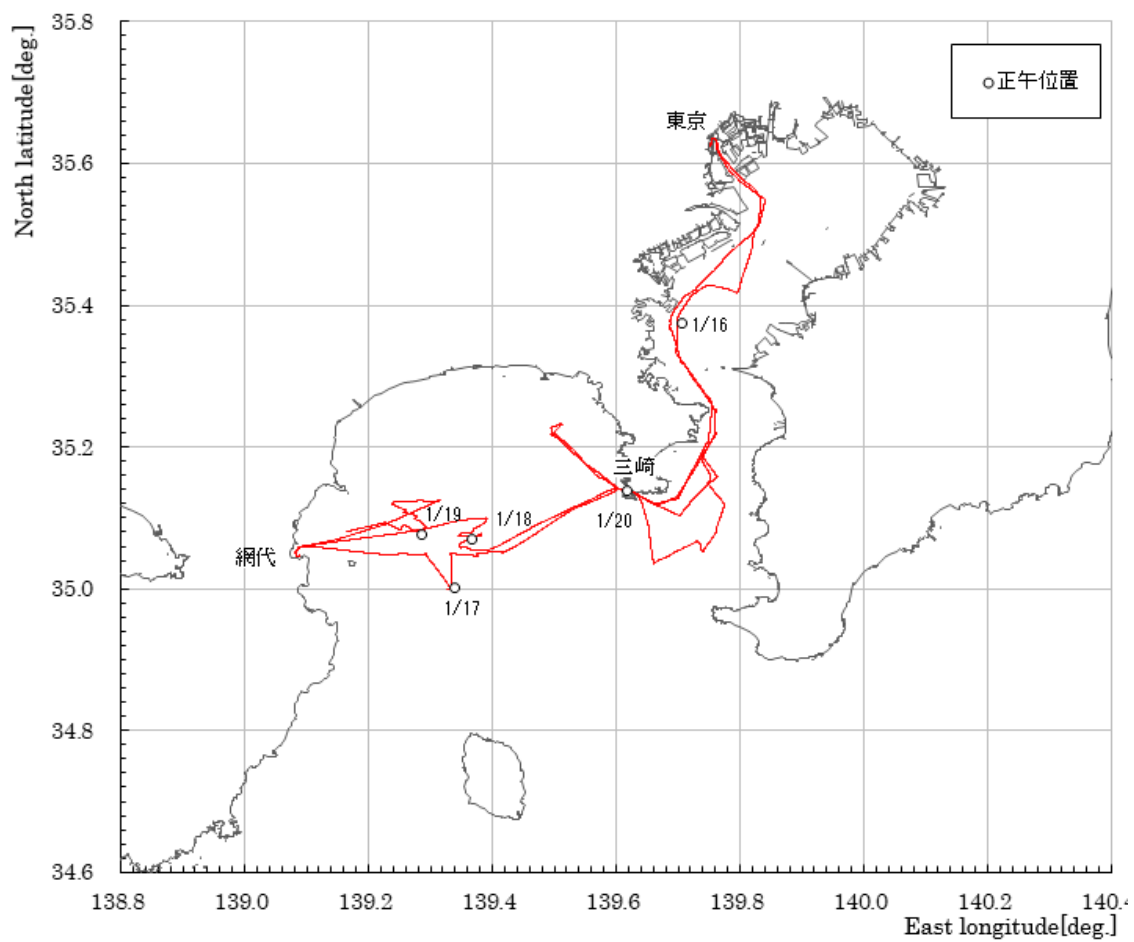


Fig.3.19 SE-18-20 1月定期調査航跡図

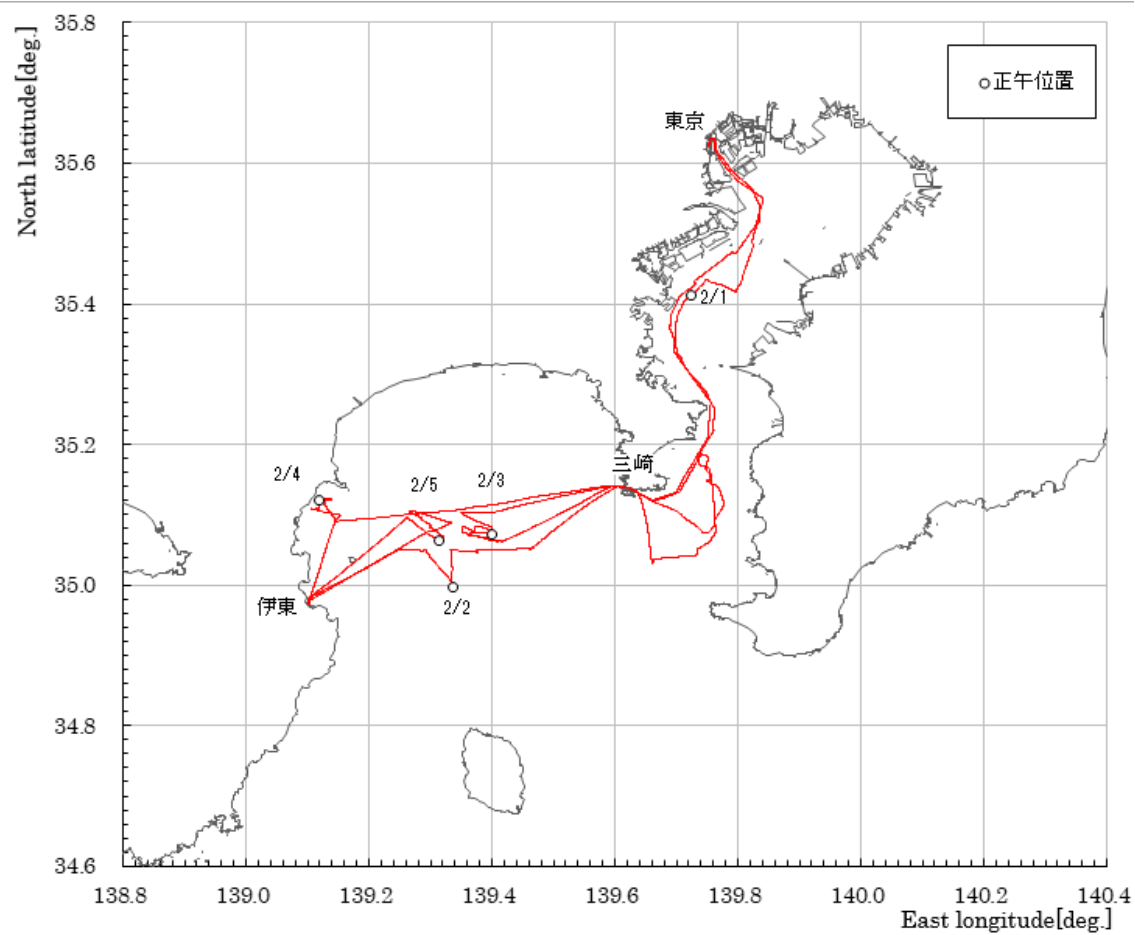


Fig.3.20 SE-18-21 2月定期調査航跡図

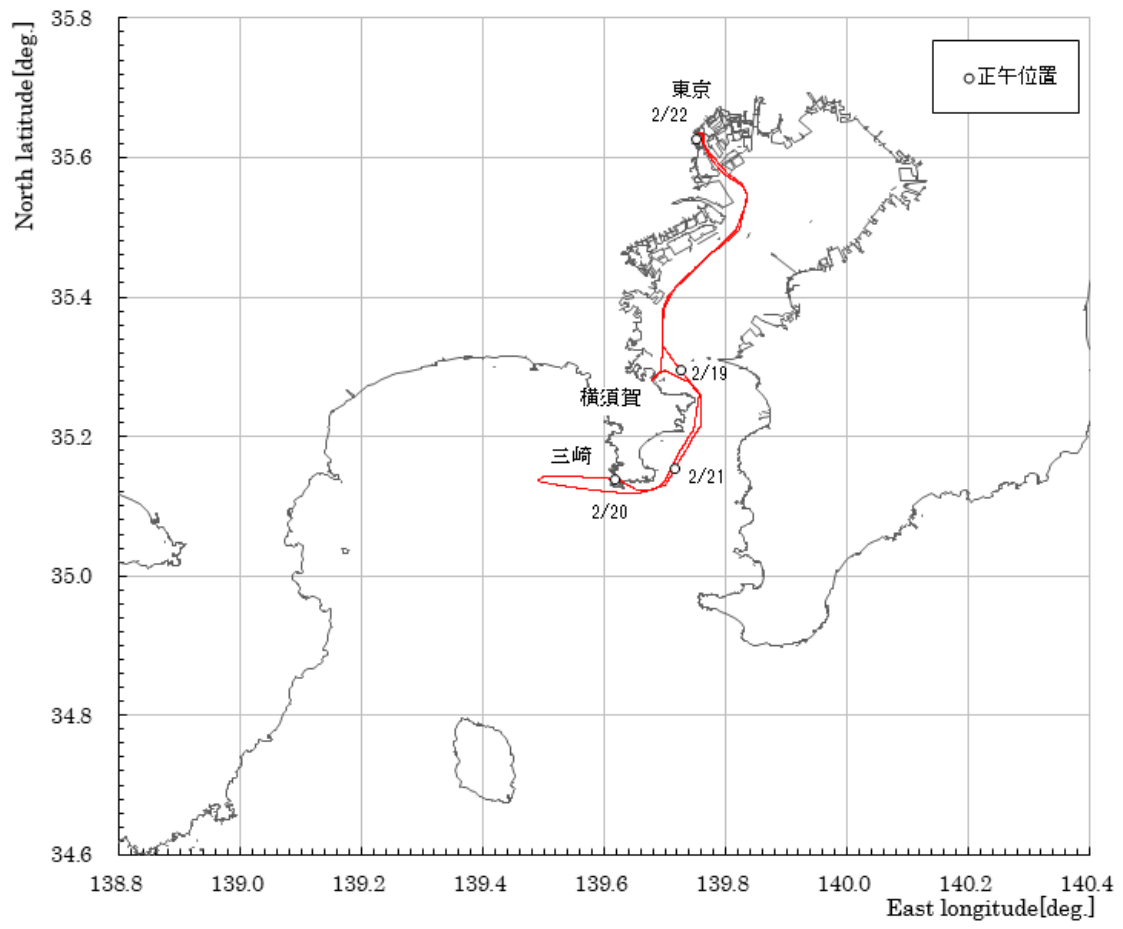


Fig.3.21 SE-18-22 乗船実習 I Leg.A 航跡図

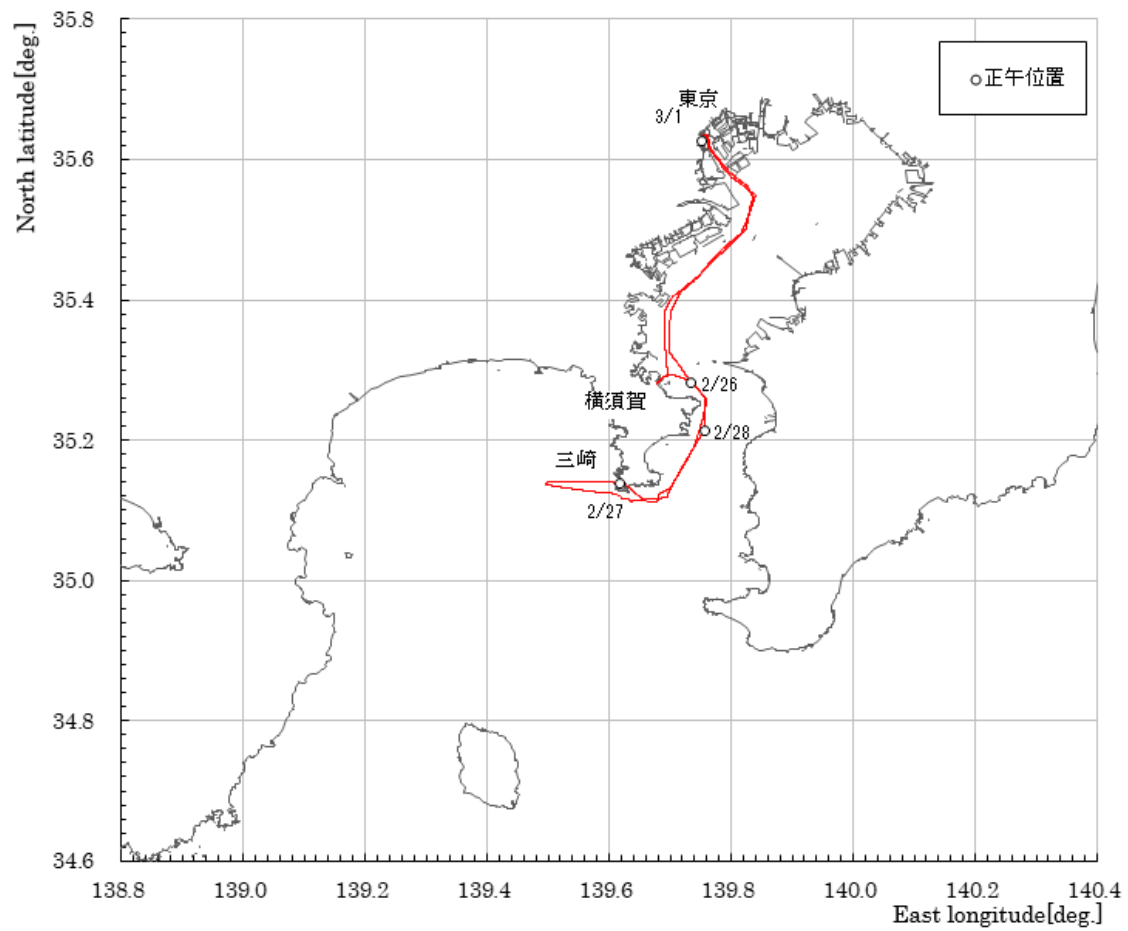


Fig.3.22 SE-18-23 乗船実習 I Leg.B 航跡図

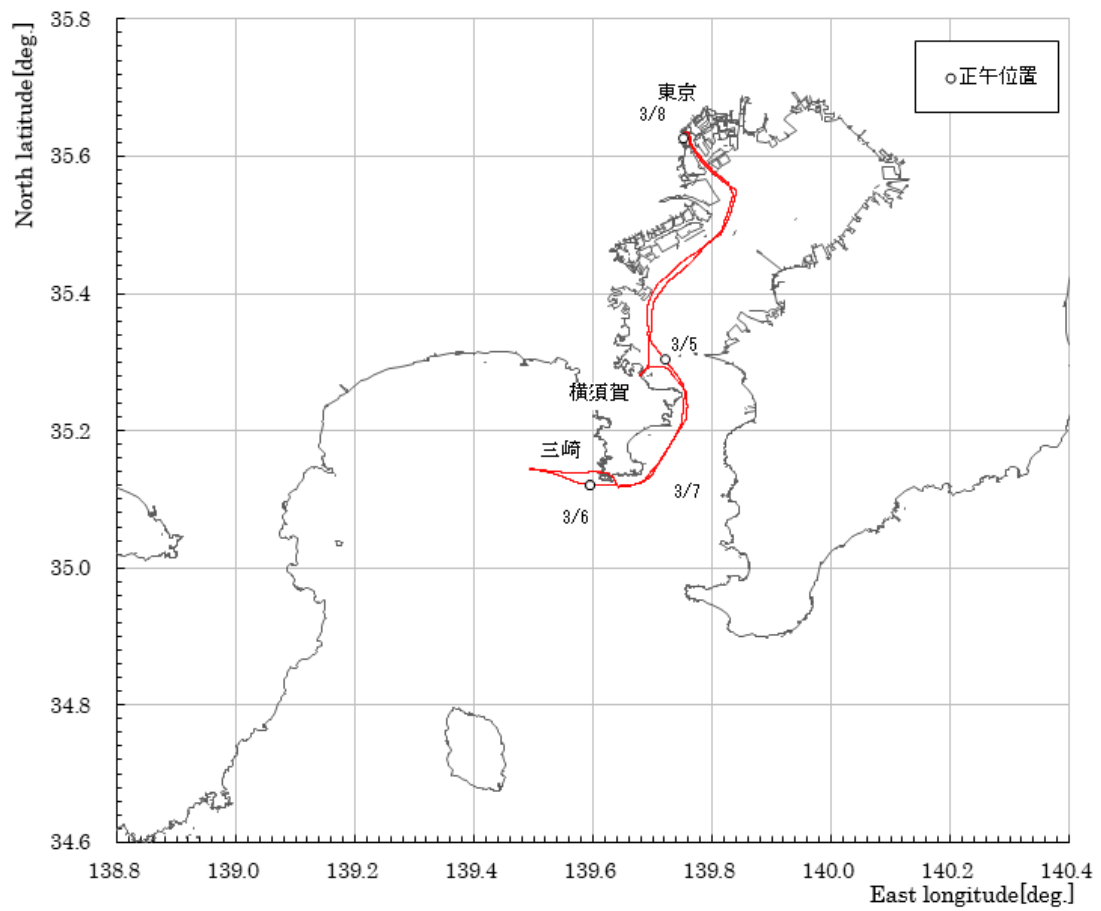


Fig.3.23 SE-18-24 乗船実習 I Leg.C 航跡図



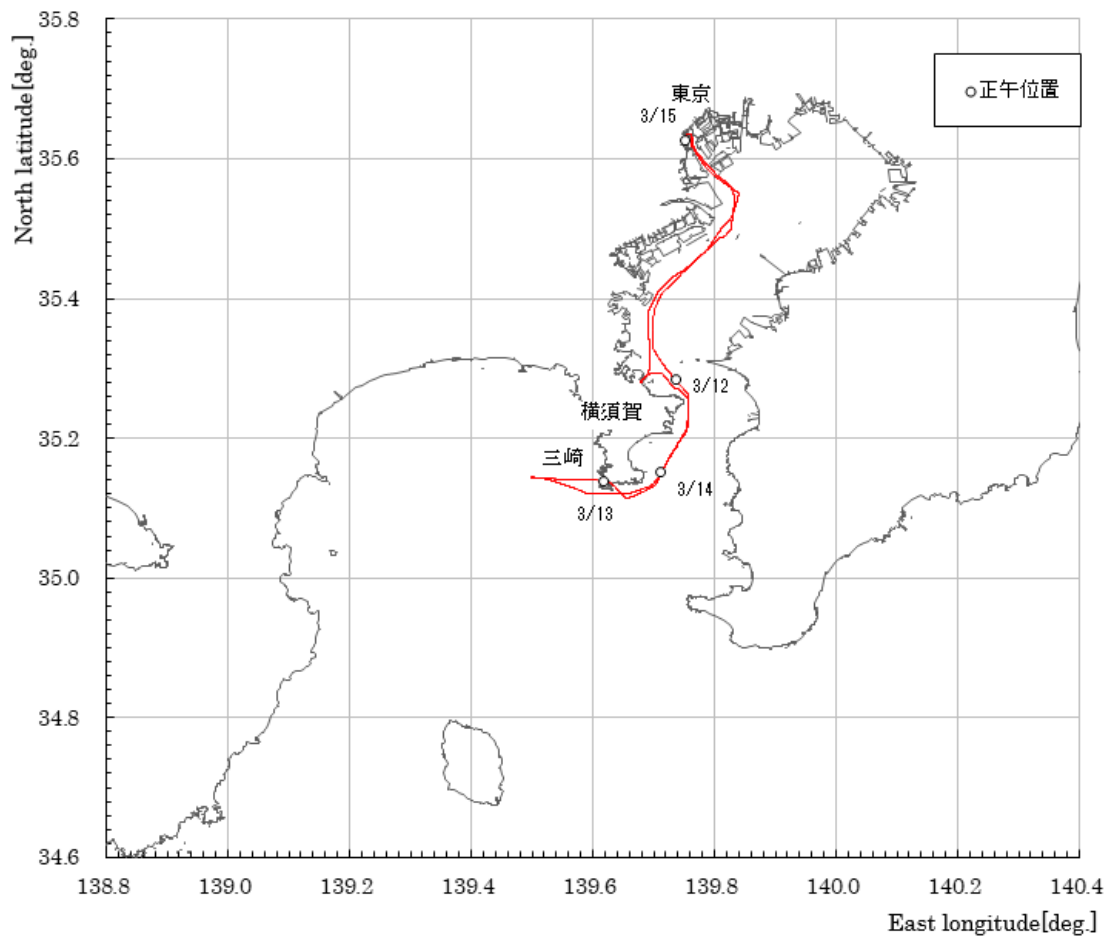


Fig.3.24 SE-18-25 乗船実習 I Leg.D 航跡図

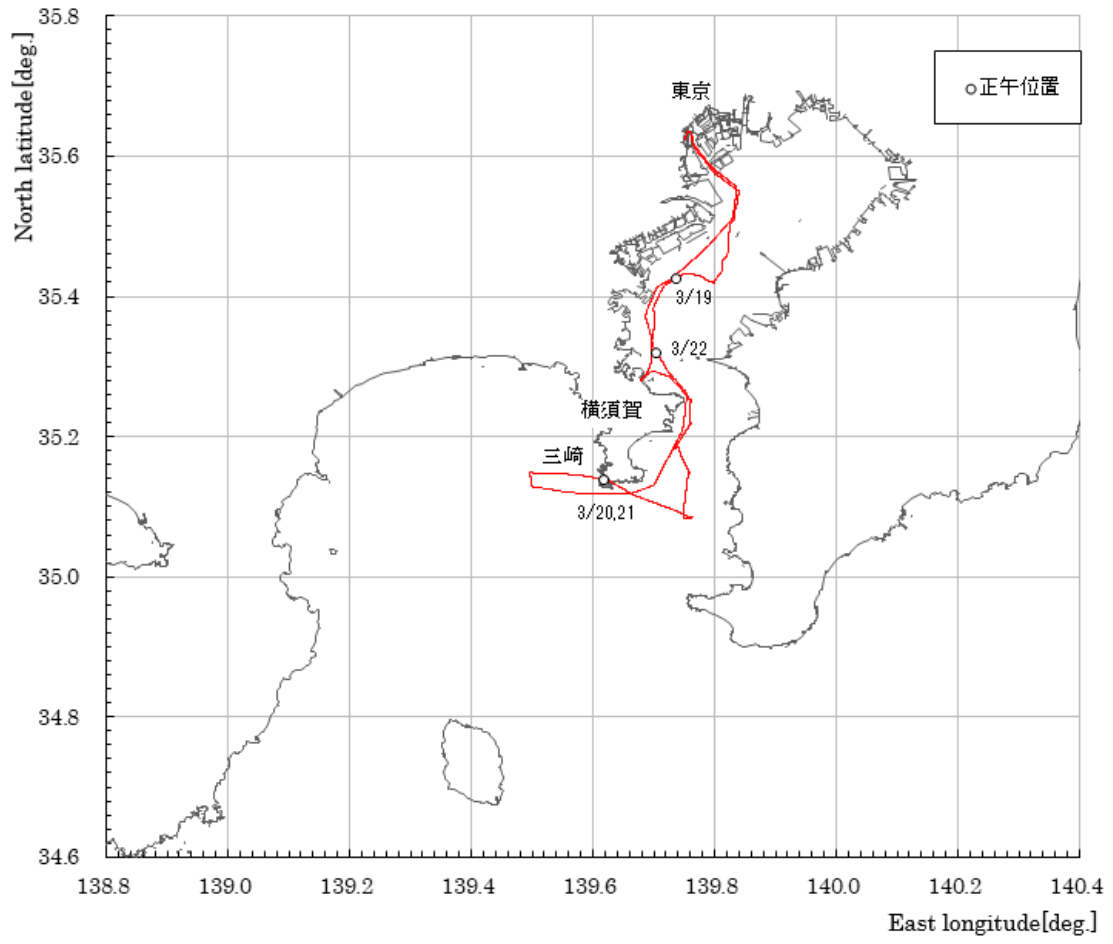


Fig.3.25 SE-18-26 乗船実習 I Leg.E 航跡図