

TUMSAT-OACIS Repository - Tokyo

University of Marine Science and Technology

(東京海洋大学)

2017/2018 Annual Cruise Report of the T/V
Seiyo maru Voyage : Track Chart

| | |
|-------|---------------------------------------------------------------------------------------------------|
| メタデータ | 言語: jpn 出版者: 公開日: 2019-02-28 キーワード (Ja): キーワード (En): 作成者: メールアドレス: 所属: |
| URL | https://oacis.repo.nii.ac.jp/records/1678 |

3. 航海航跡図 (Track Chart)

平成 29 年度航海の航跡図は、以下の Fig. 3.1～3.25 の通りである。

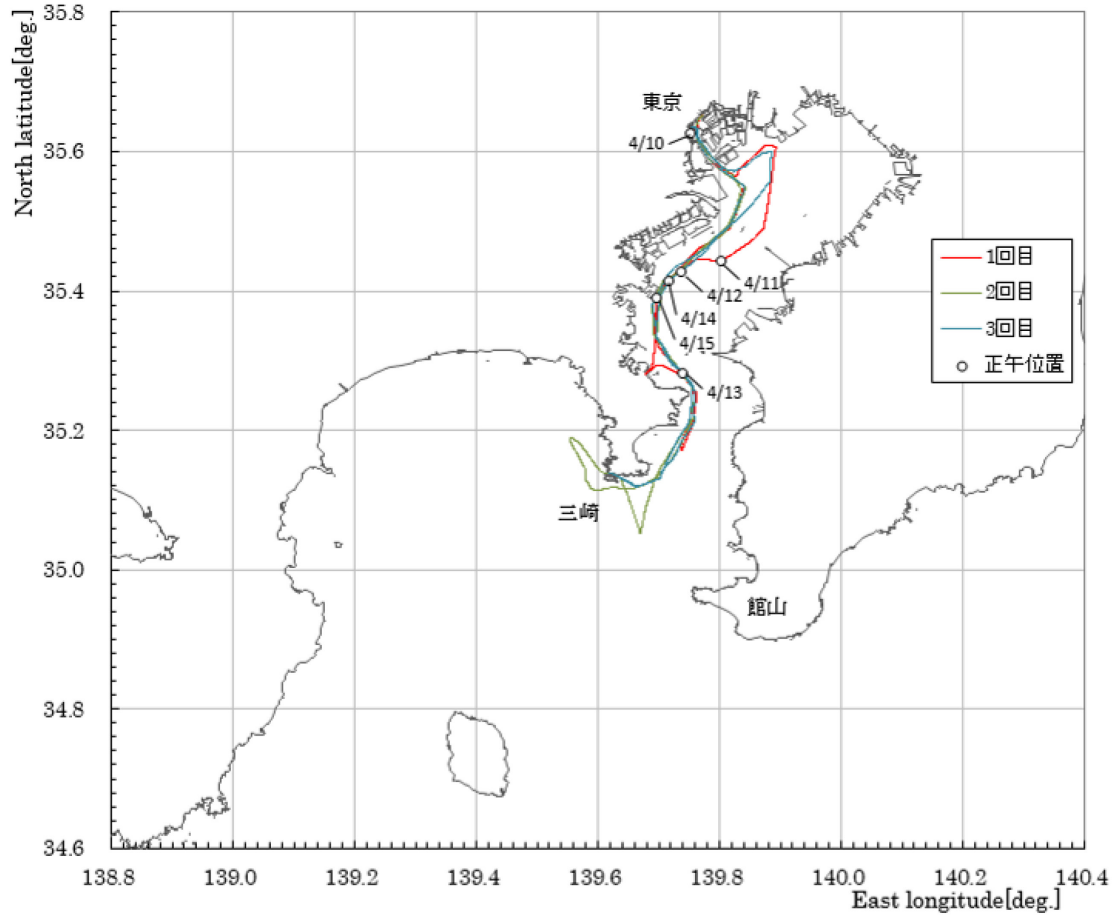


Fig.3.1 SE-17-01 フレッシュマンセミナー航跡図

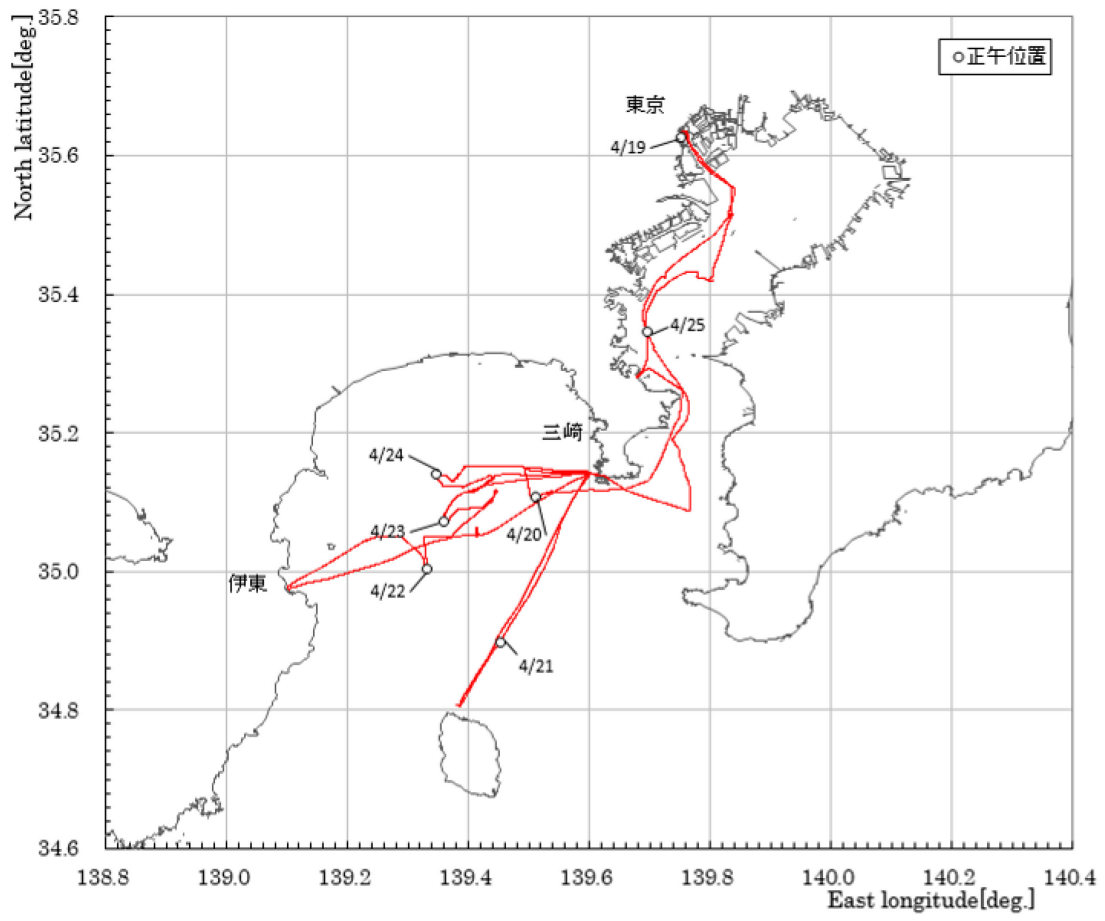


Fig.3.2 SE-17-02 4月定期調査航海航跡図

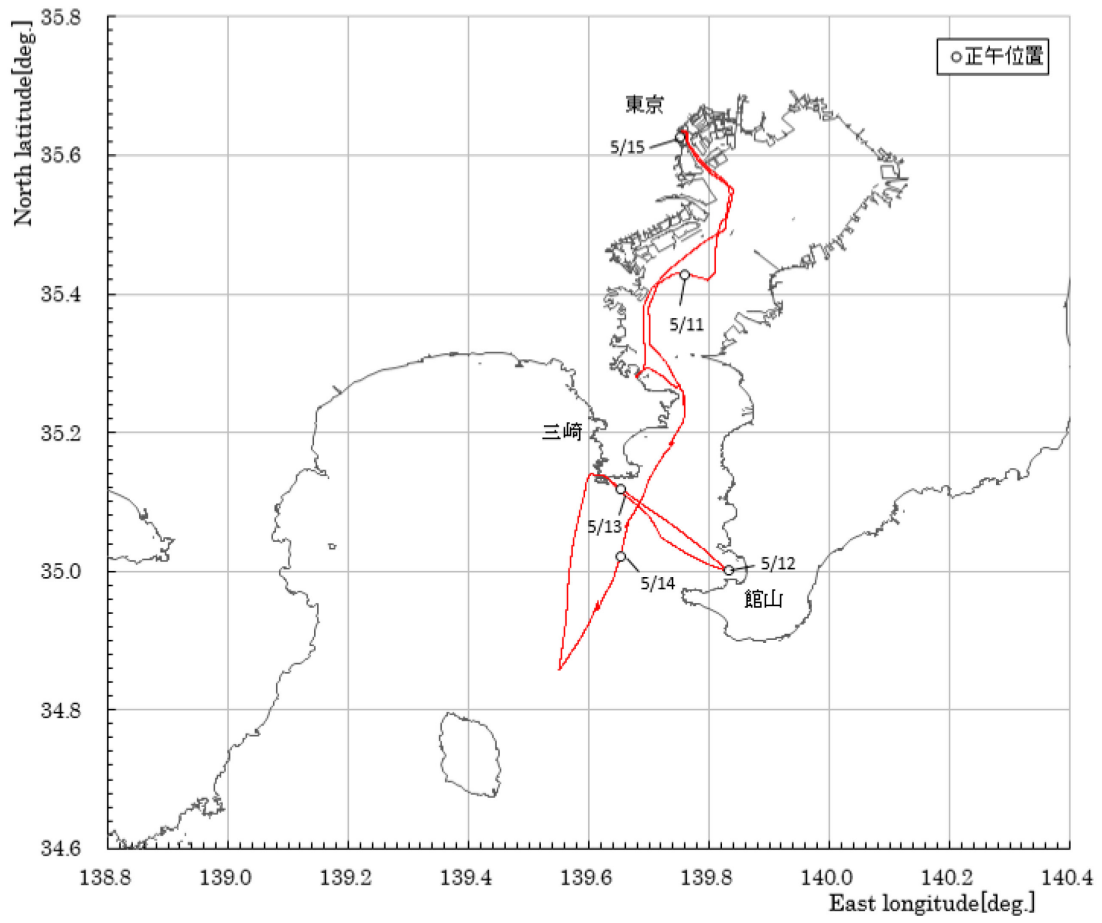


Fig.3.3 SE-17-03 海洋学実習Ⅲ Leg.A 航跡図

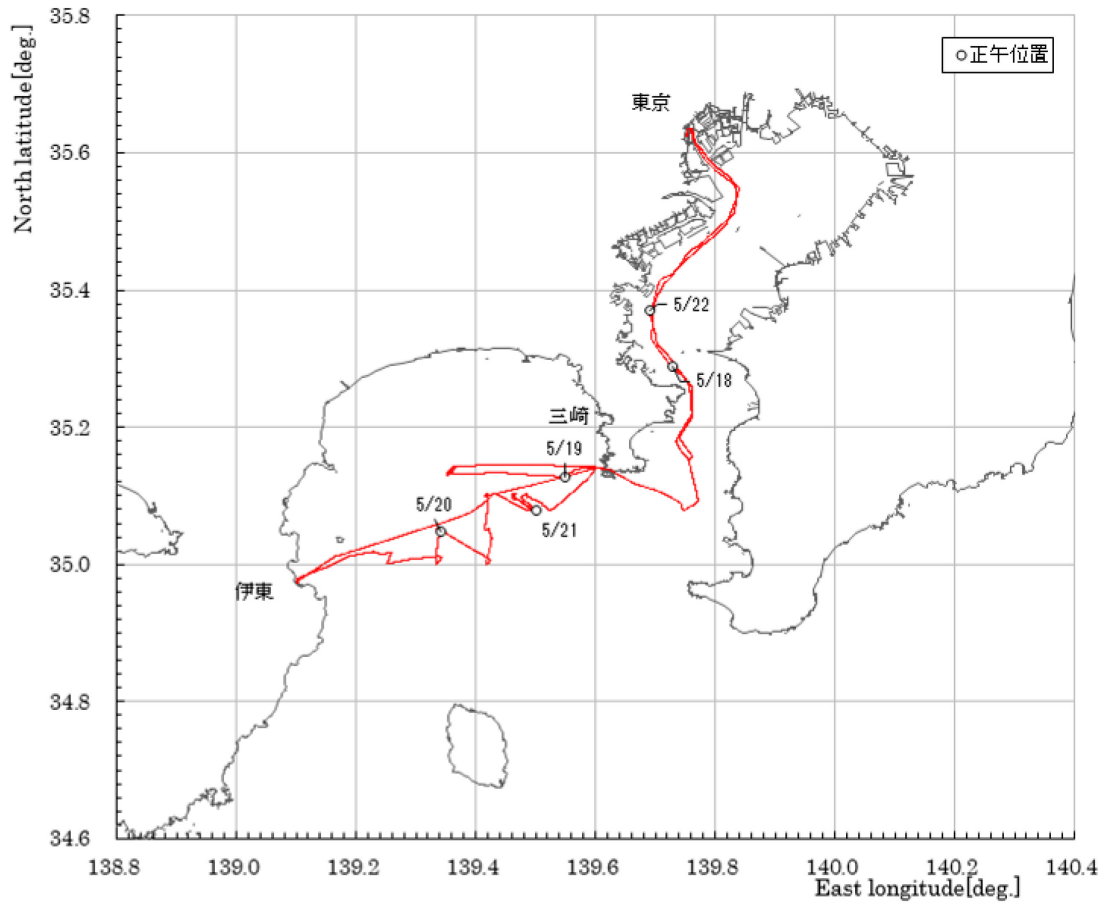


Fig.3.4 SE-17-04 海洋学実習Ⅲ Leg.B 航跡図

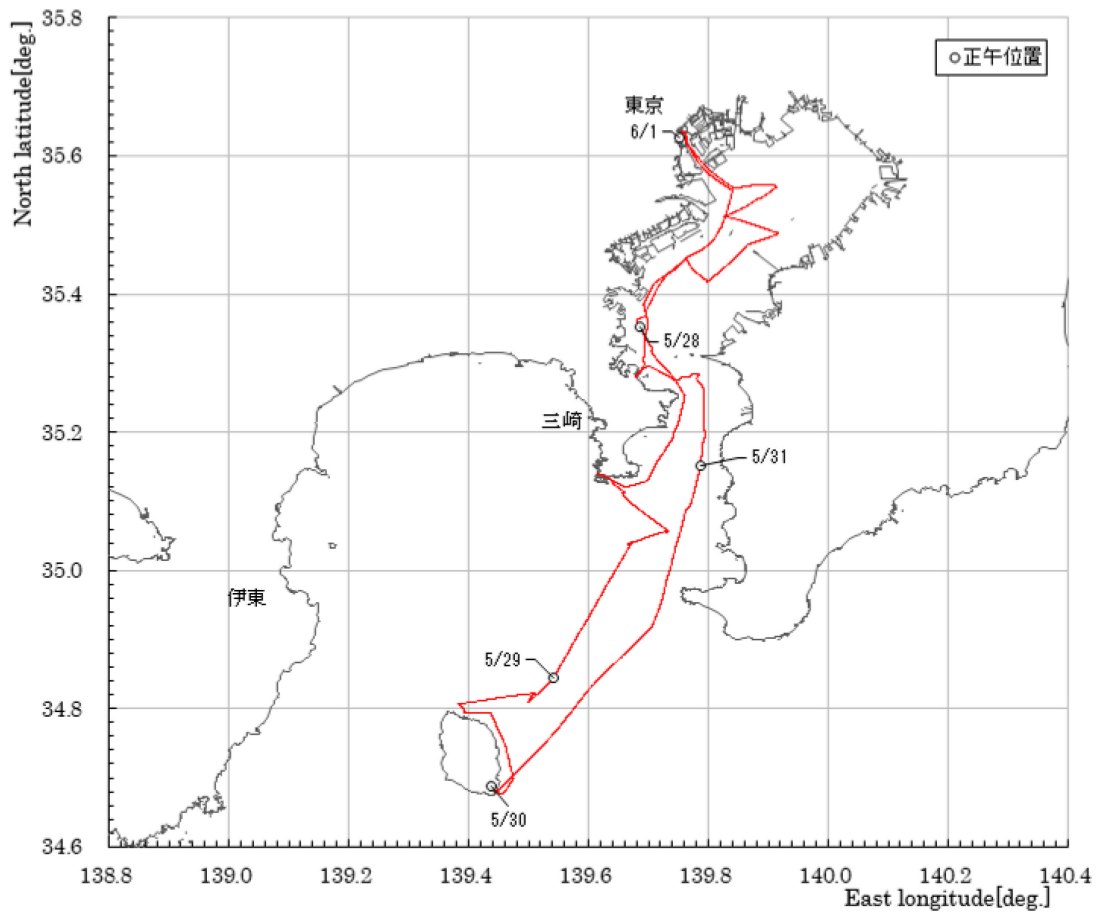


Fig.3.5 SE-17-05 海洋学実習Ⅲ Leg.C 航跡図

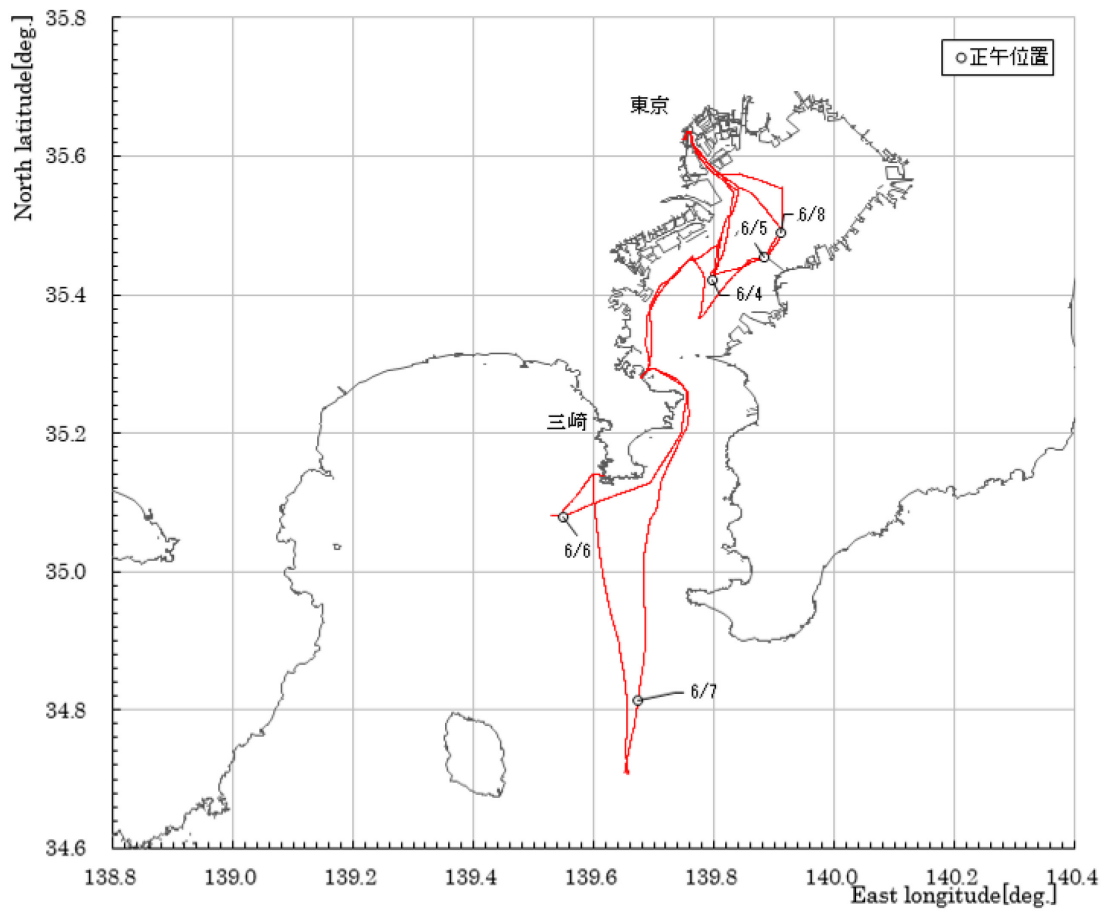


Fig.3.6 SE-17-06 海洋学実習Ⅲ Leg.D 航跡図

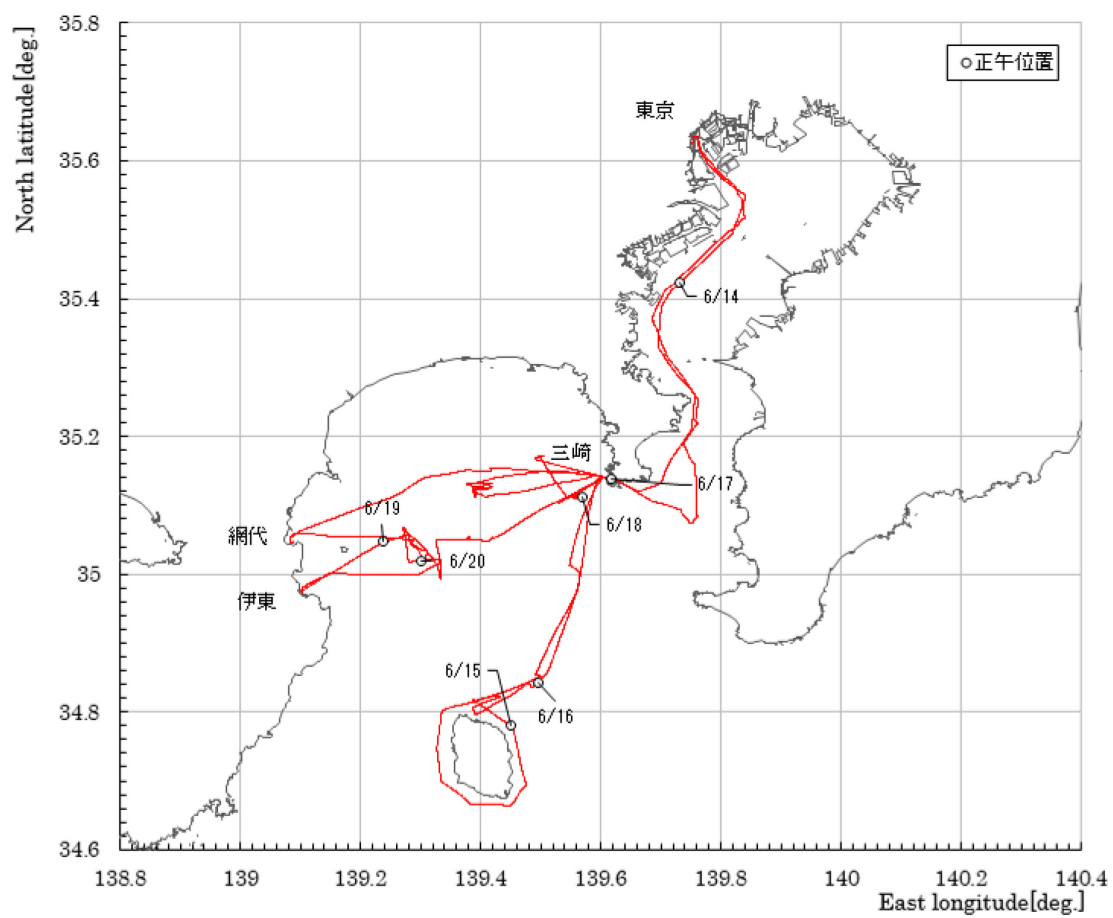


Fig.3.7 SE-17-07 6月定期調査航海航跡図

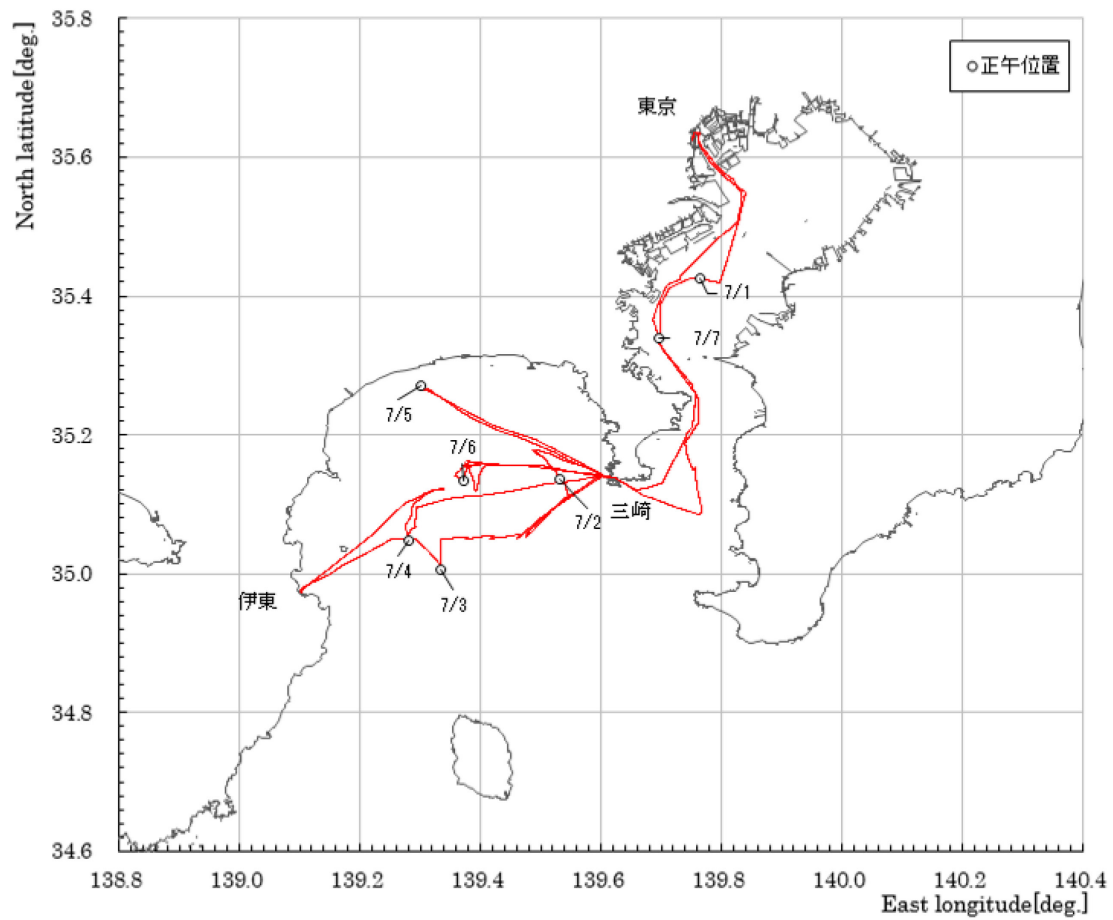


Fig.3.8 SE-17-08 7月定期調査航海航跡図

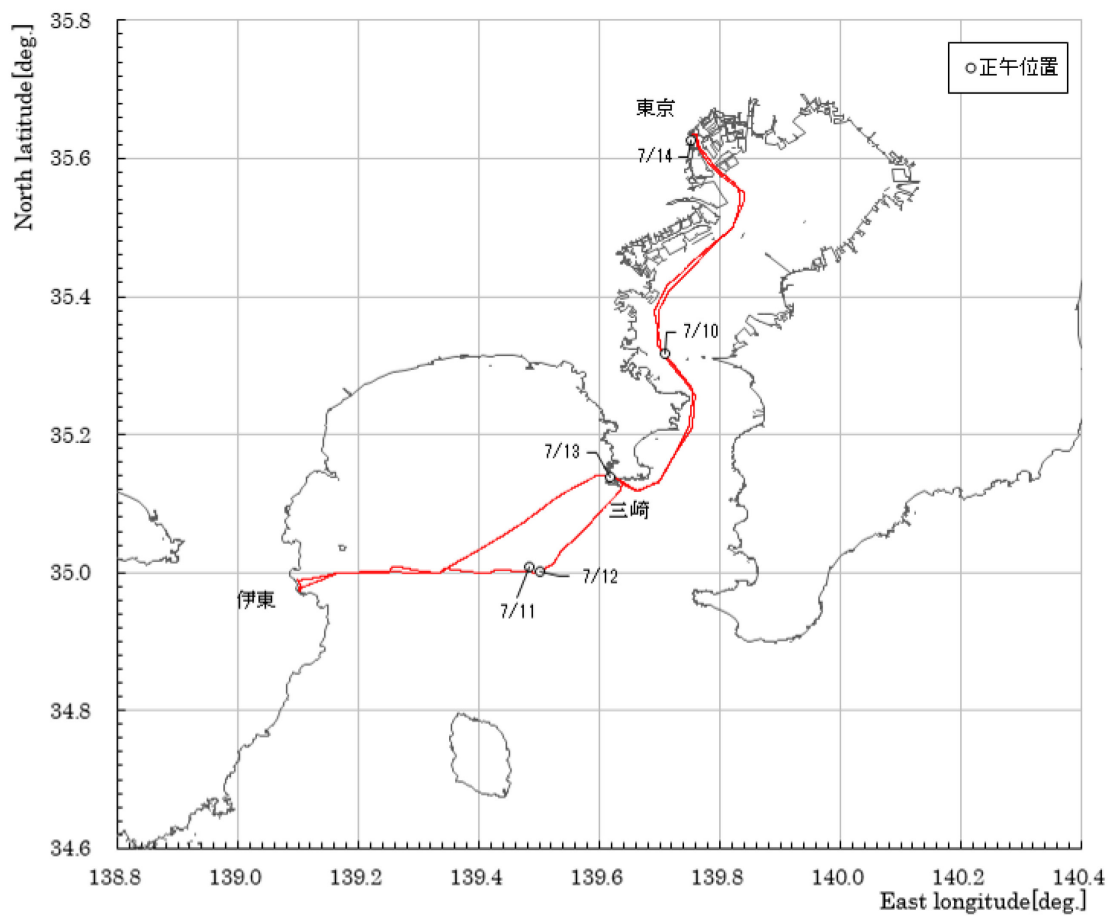


Fig.3.9 SE-17-09 海洋学実習 I Leg.A 航跡図

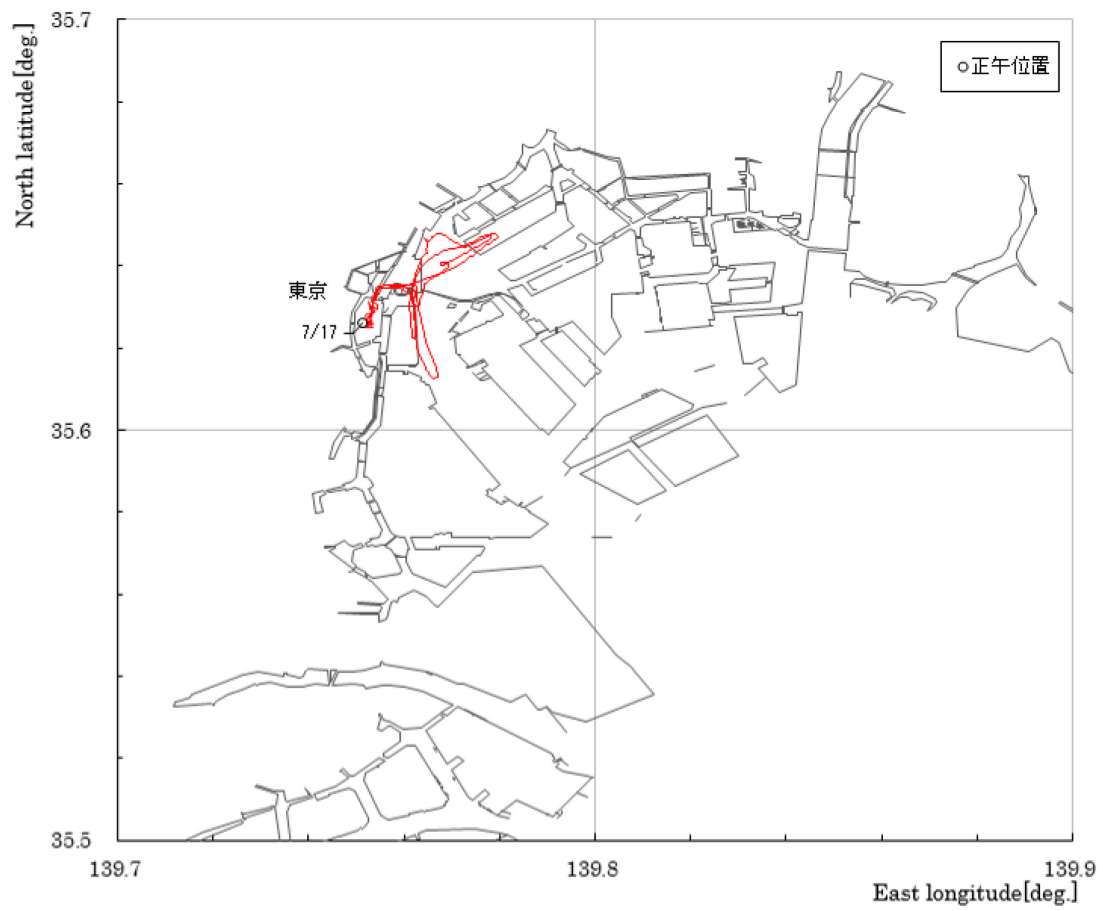


Fig.3.10 SE-17-10 海の日クルージング航跡図

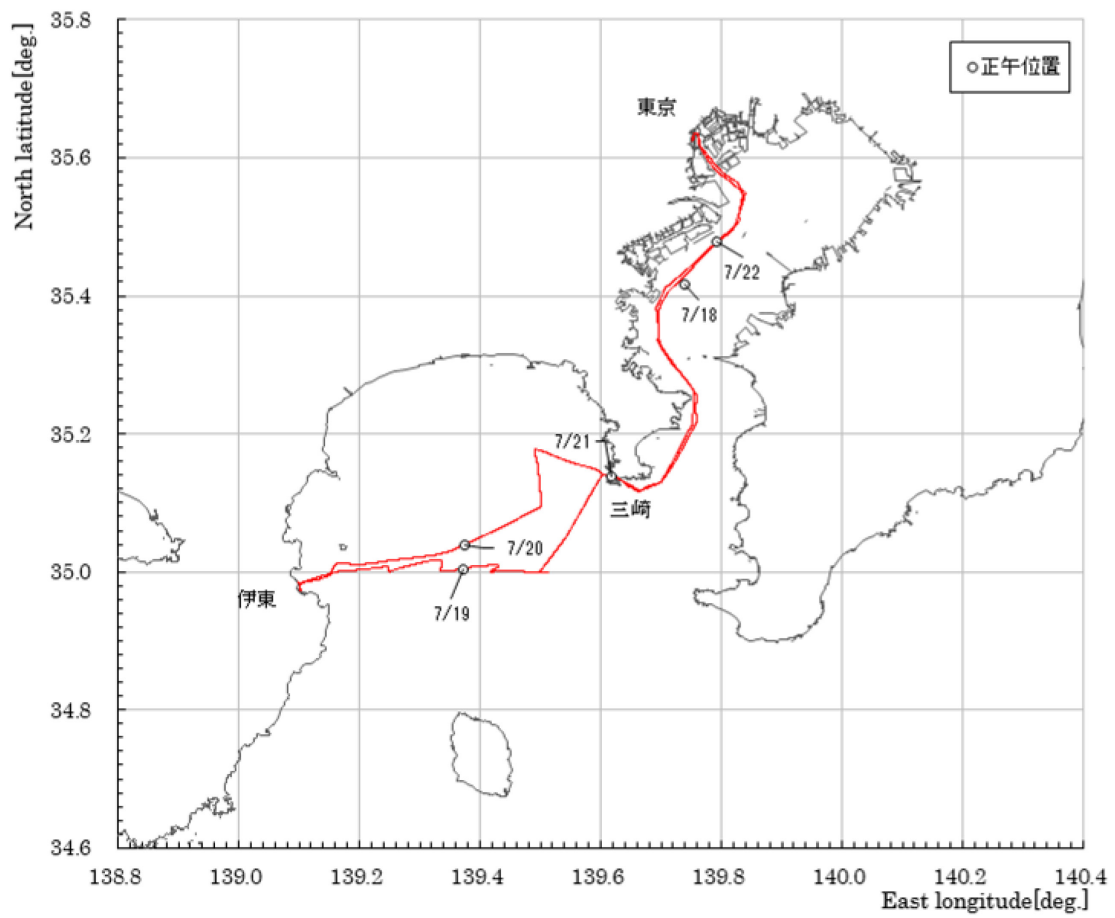


Fig.3.11 SE-17-11 海洋学実習 I Leg.B 航跡図

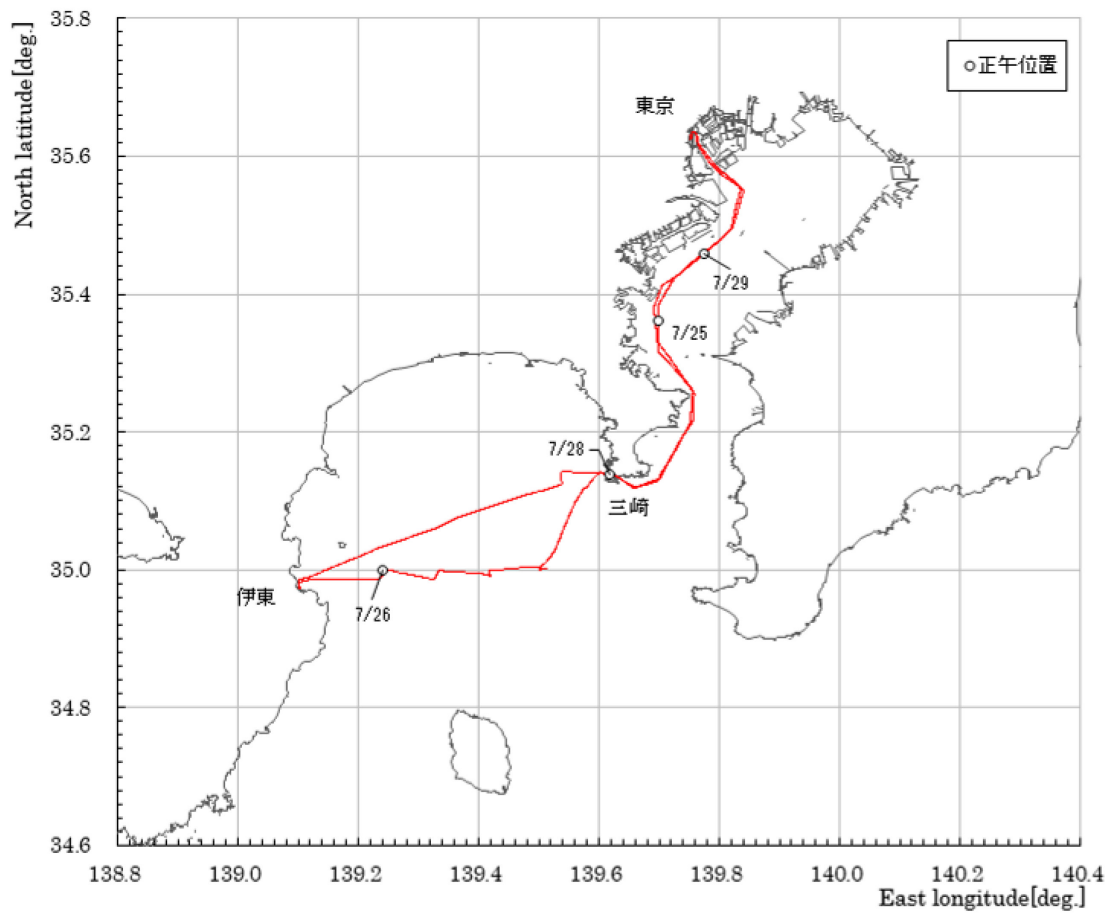


Fig.3.12 SE-17-12 海洋学実習 I Leg.C 航跡図

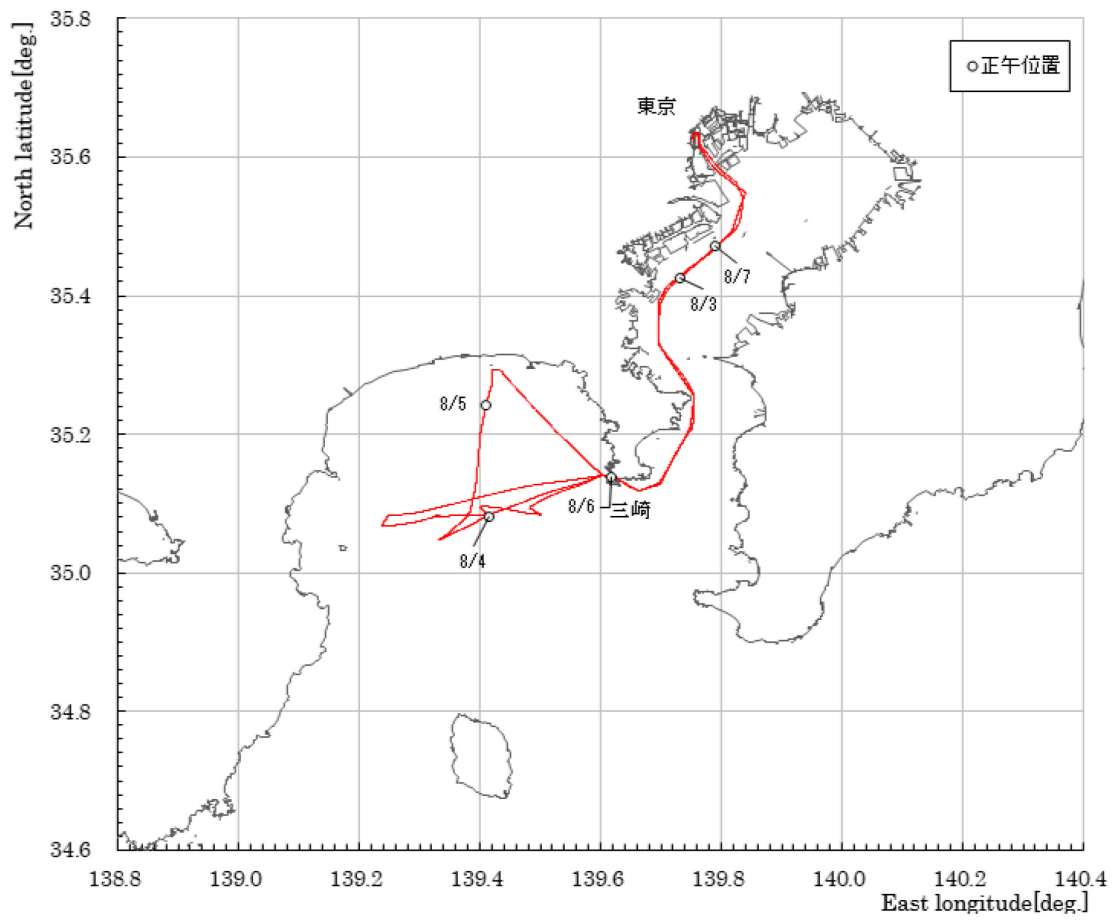


Fig.3.13 SE-17-13 海洋学実習 I Leg. D 航跡図

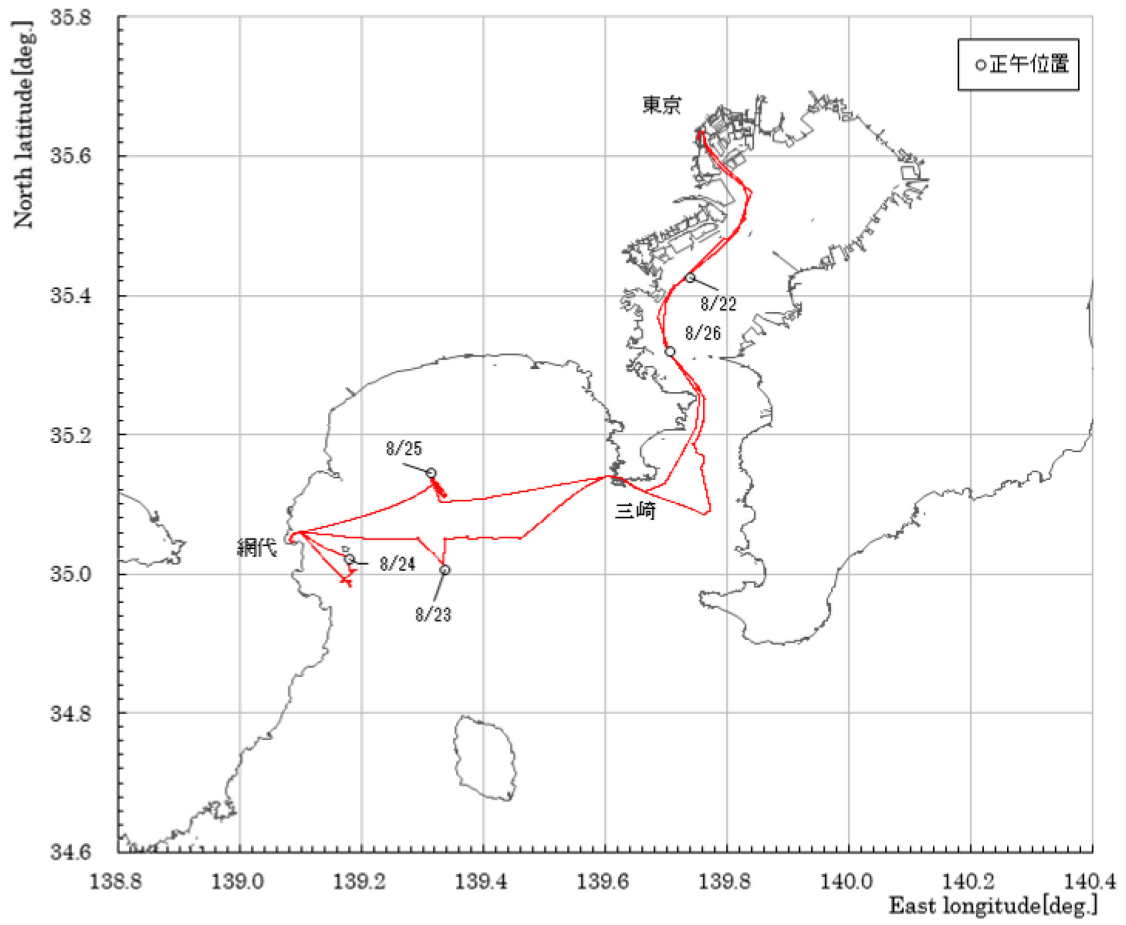


Fig.3.14 SE-17-14 海洋学実習 I Leg. E 及び 8 月定期調査航海航跡図

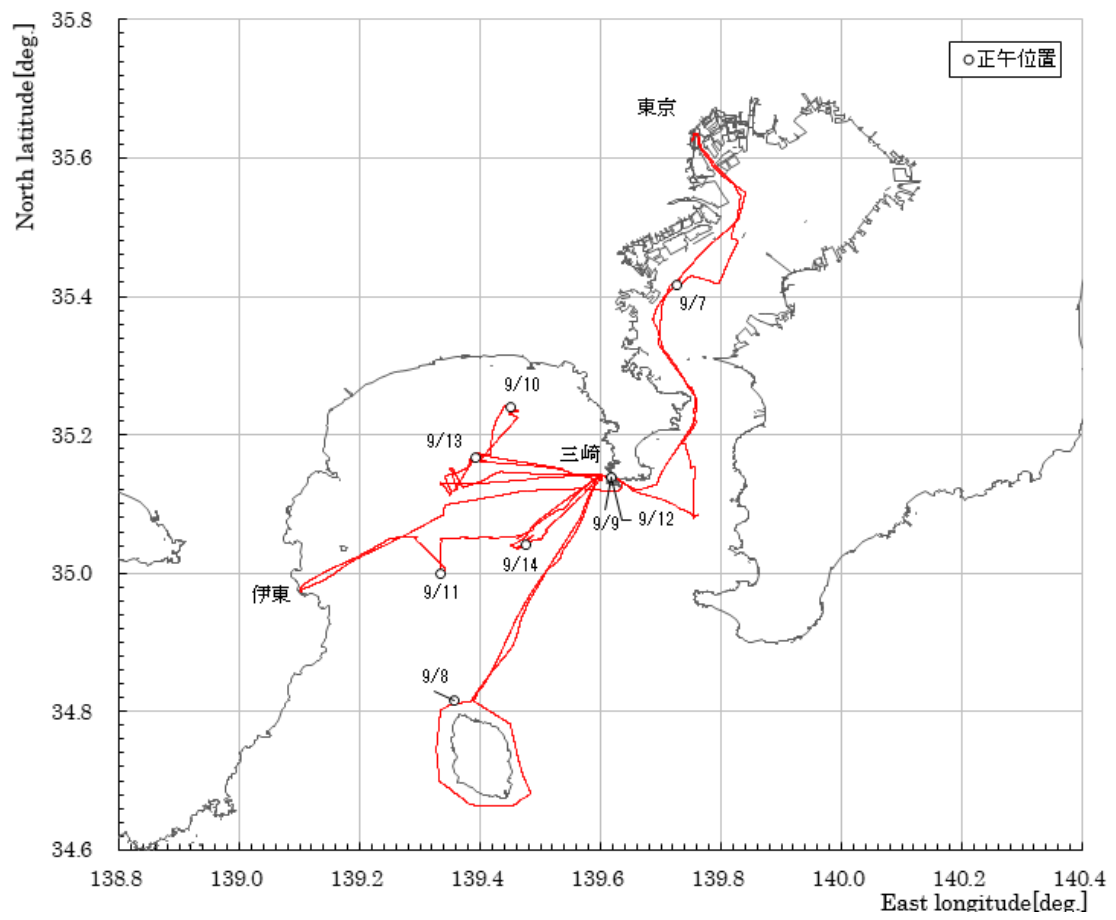


Fig.3.15 SE-17-15 9月定期調査航海航跡図

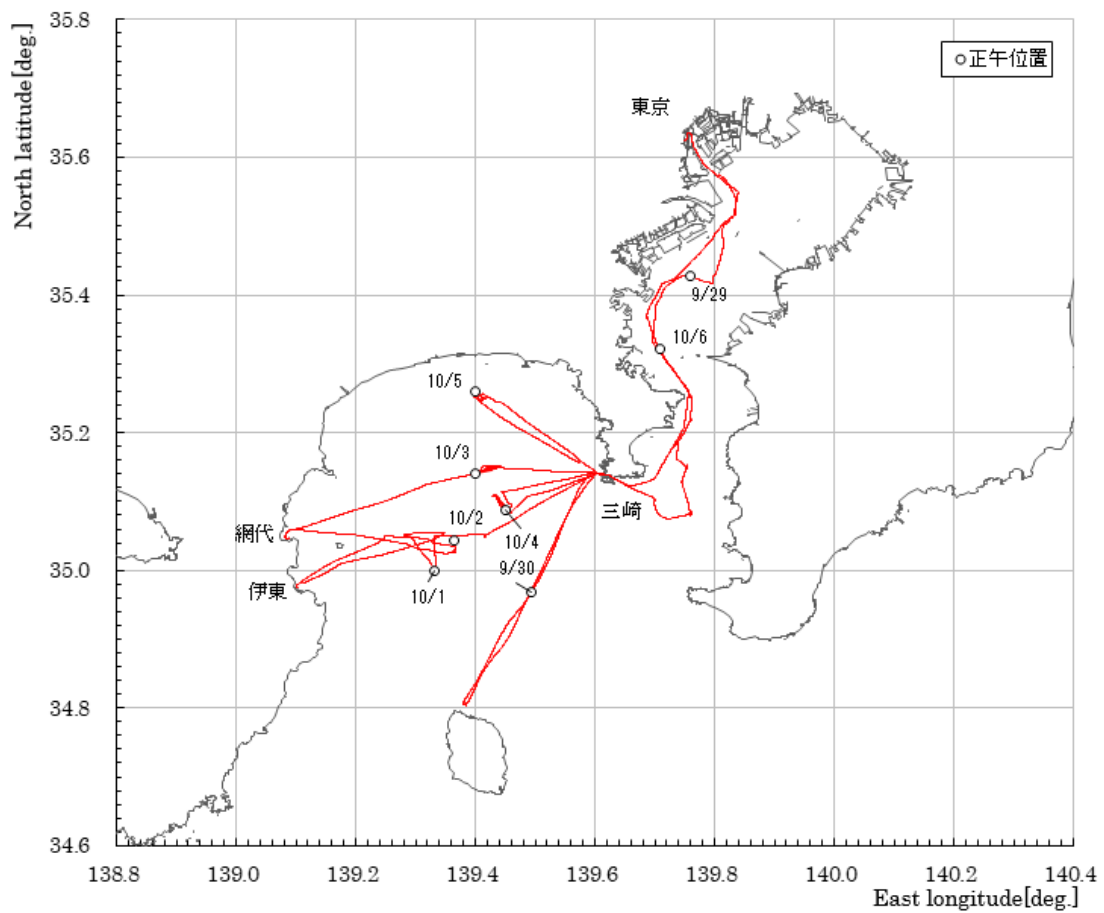


Fig.3.16 SE-17-16 10月定期調査航海航跡図

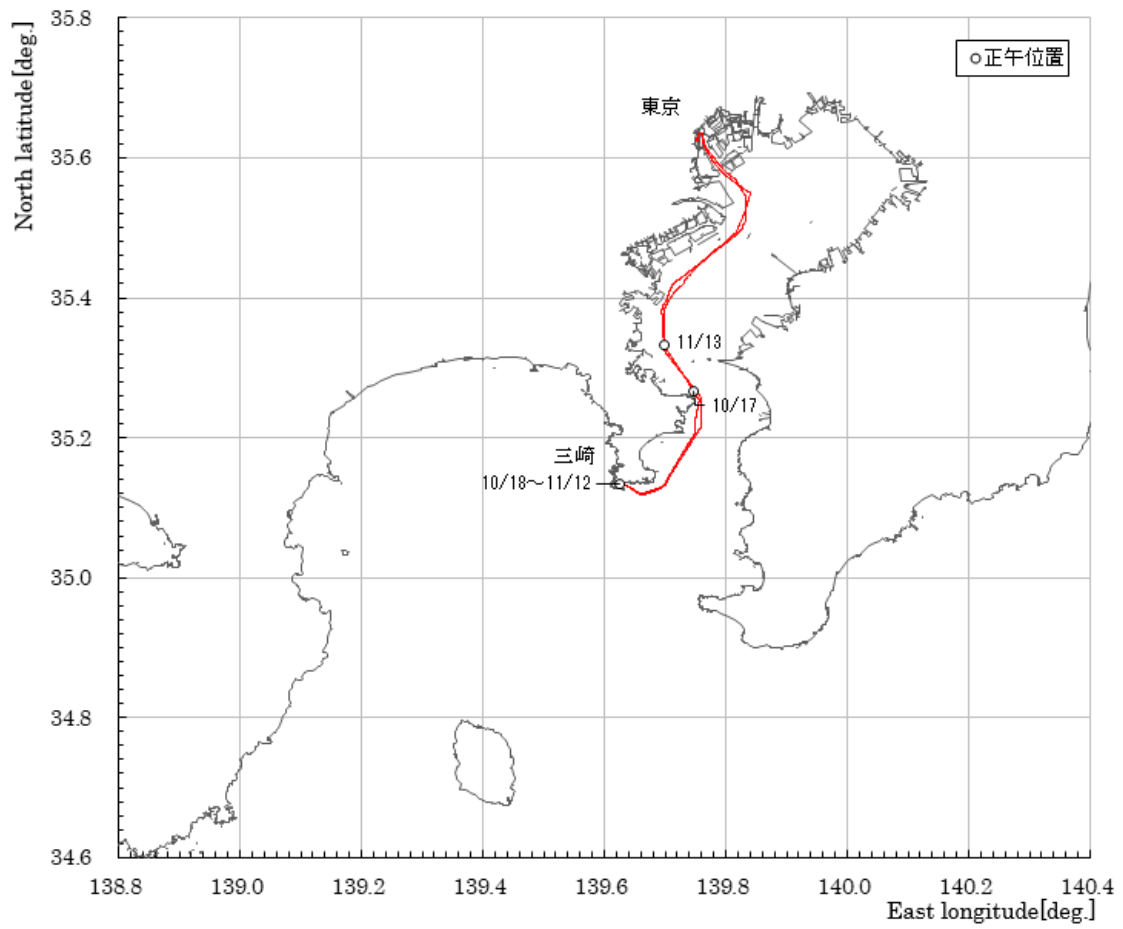


Fig.3.17 SE-17-17 第2種中間検査ドック航海航跡図

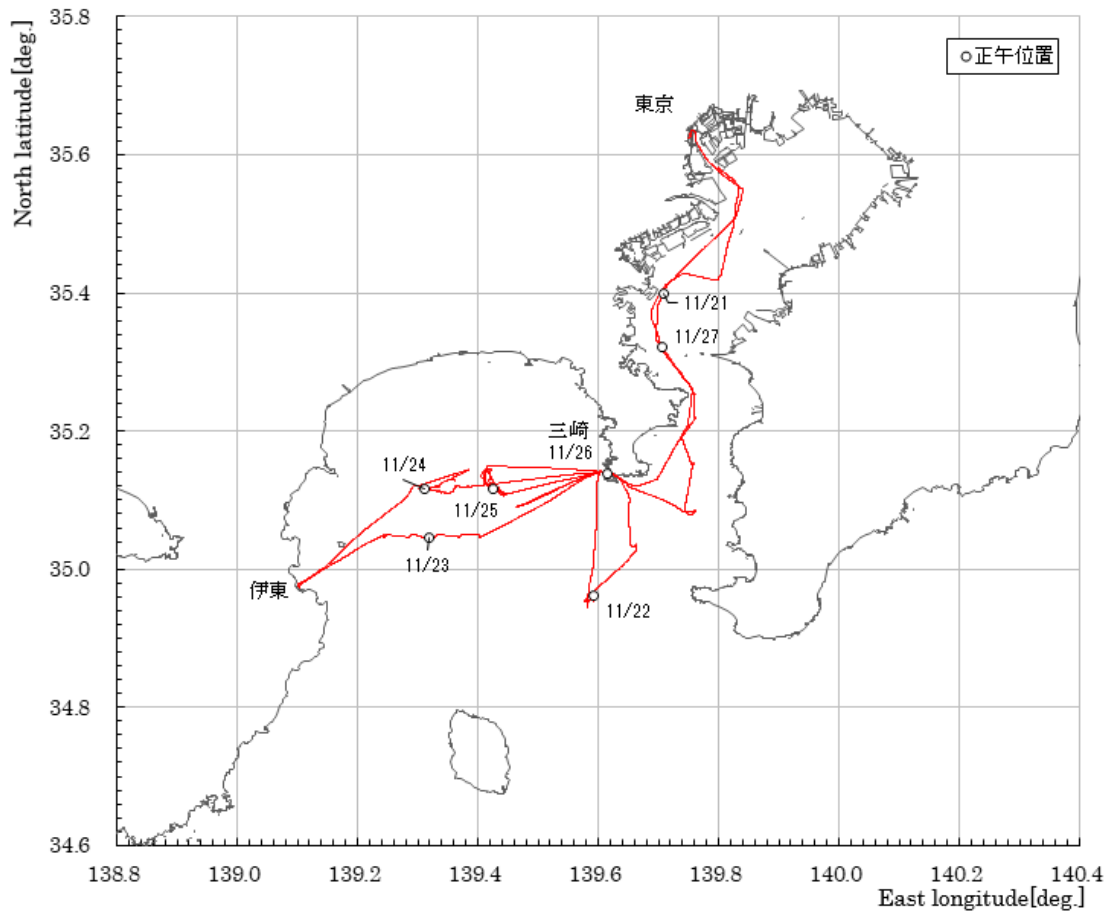


Fig.3.18 SE-17-18 11月定期調査航海航跡図

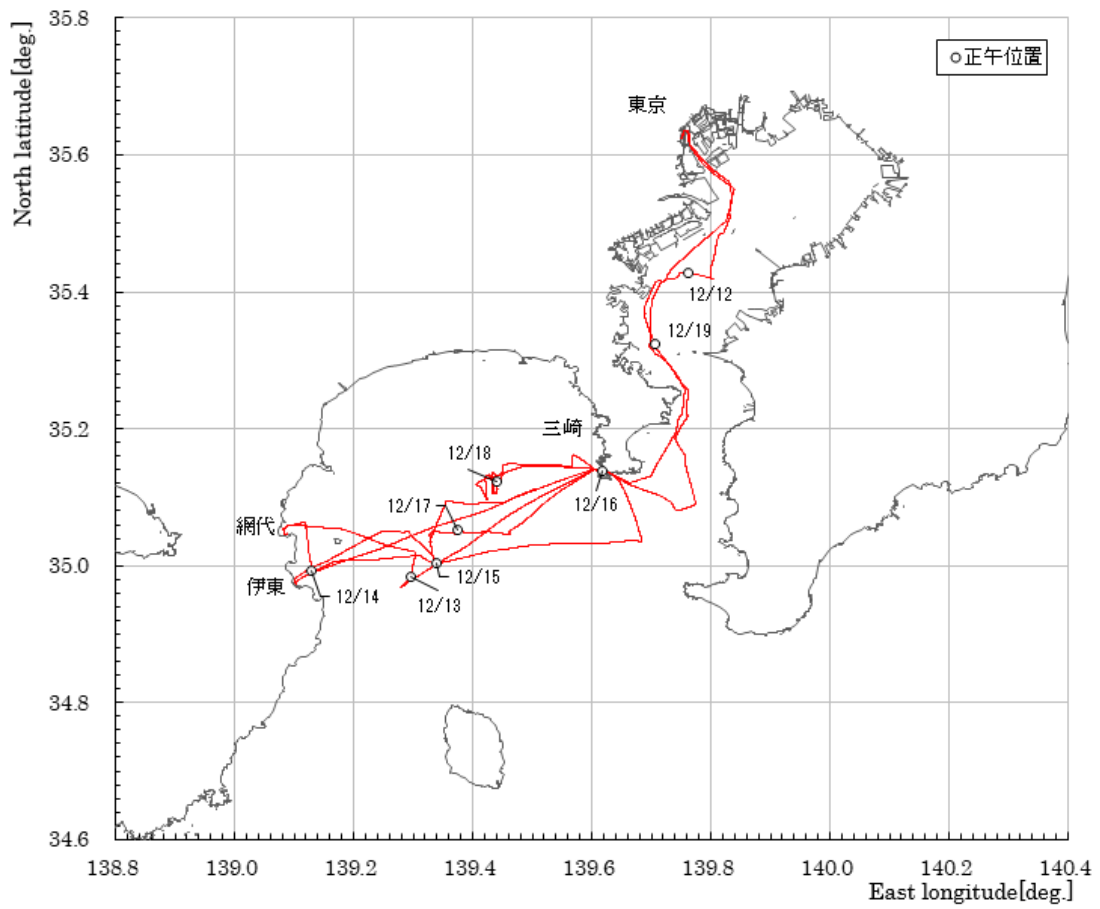


Fig.3.19 SE-17-19 12月定期調査航海航跡図

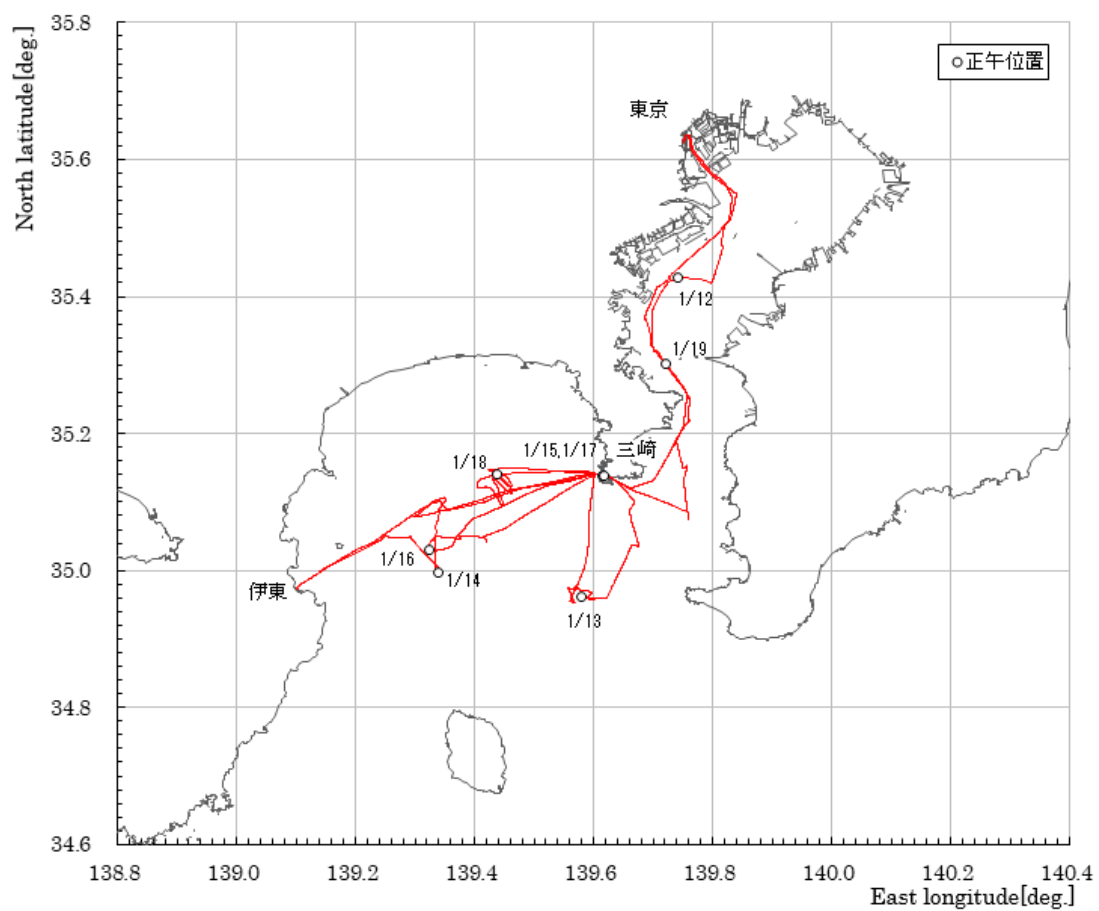


Fig.3.20 SE-17-20 1月定期調査航海航跡図

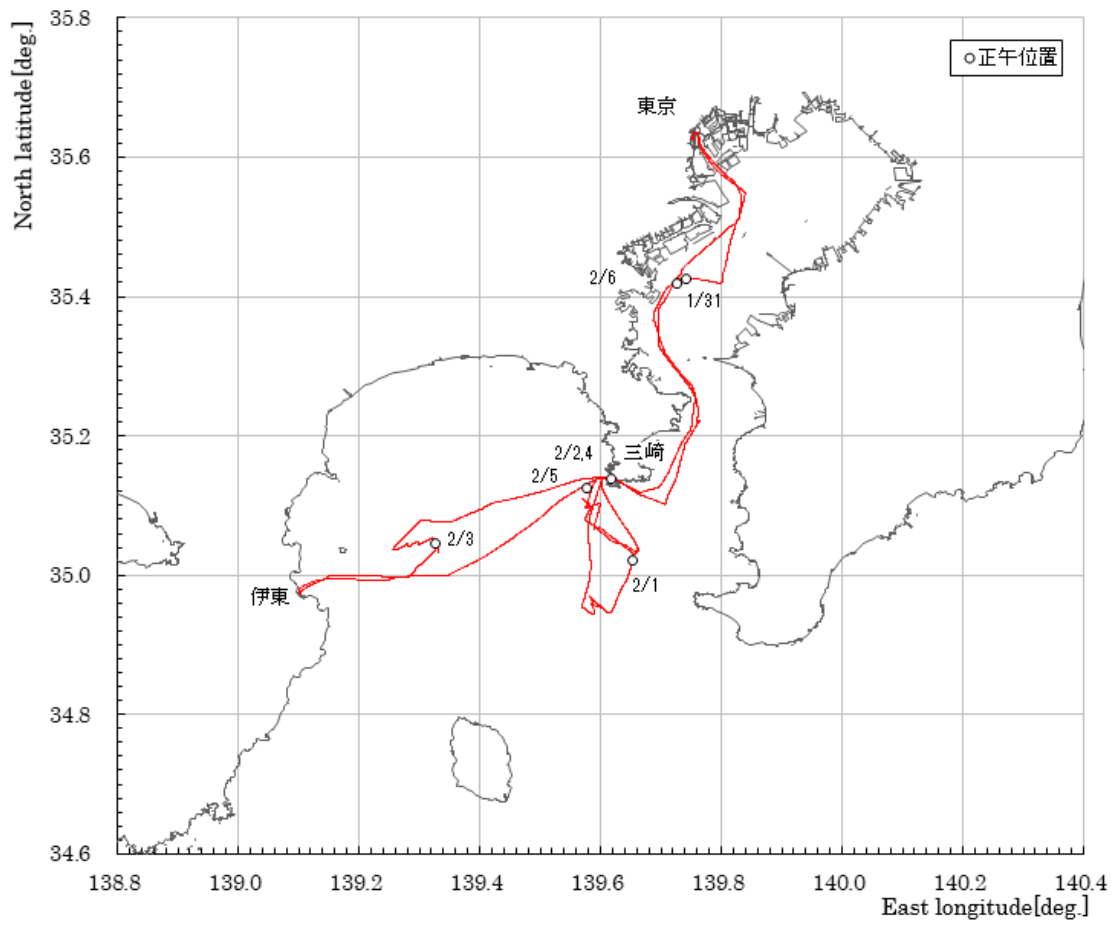


Fig.3.21 SE-17-21 2月定期調査調査航海航跡図

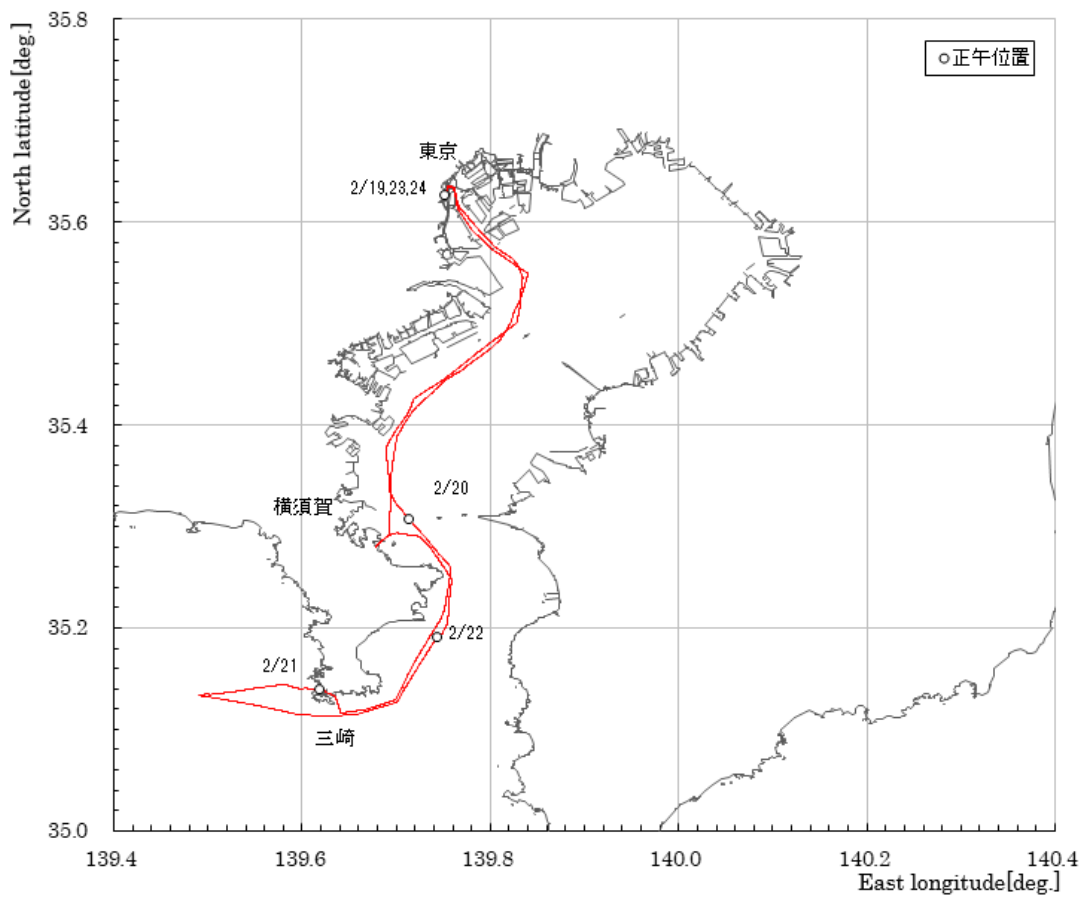


Fig.3.22 SE-17-22 乗船漁業実習 I Leg.A 航跡図

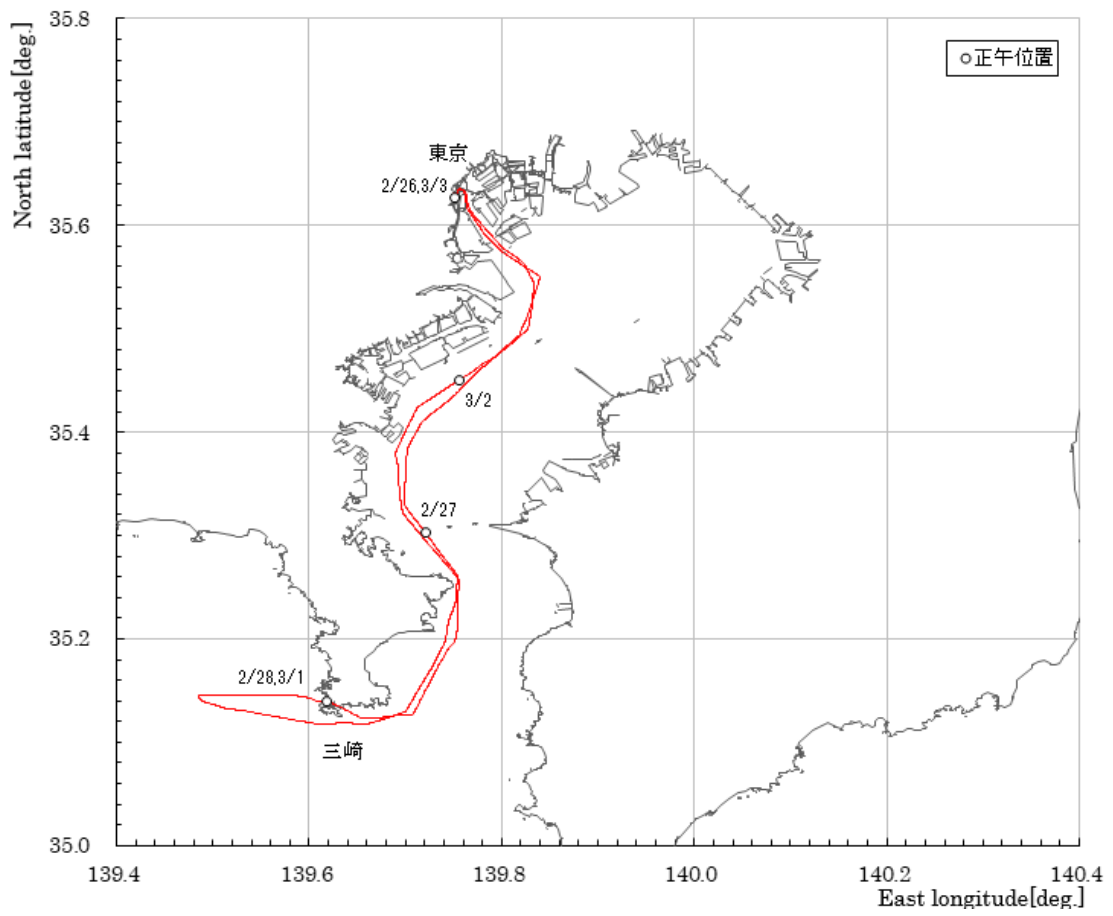


Fig.3.23 SE-17-23 乗船漁業実習 I Leg.B 航跡図

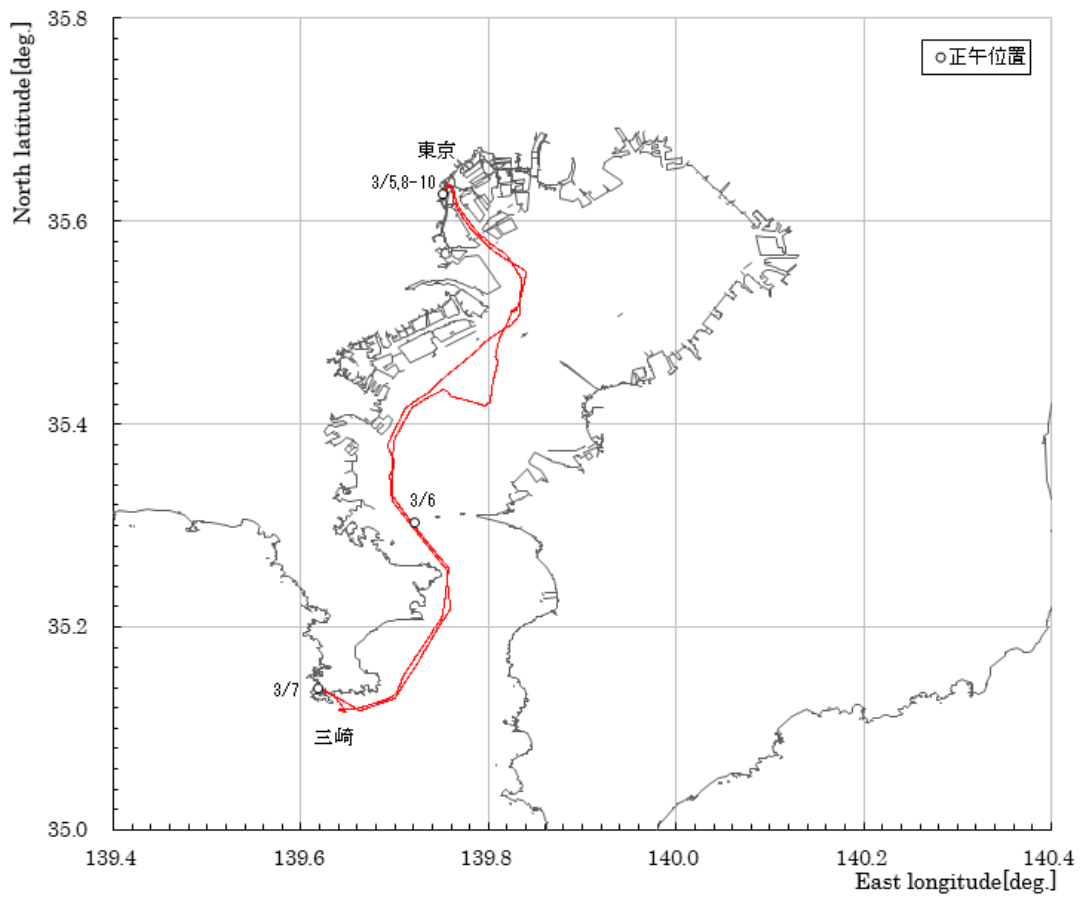


Fig.3.24 SE-17-24 乗船漁業実習 I Leg.C 及び 3 月定期調査航海航跡図

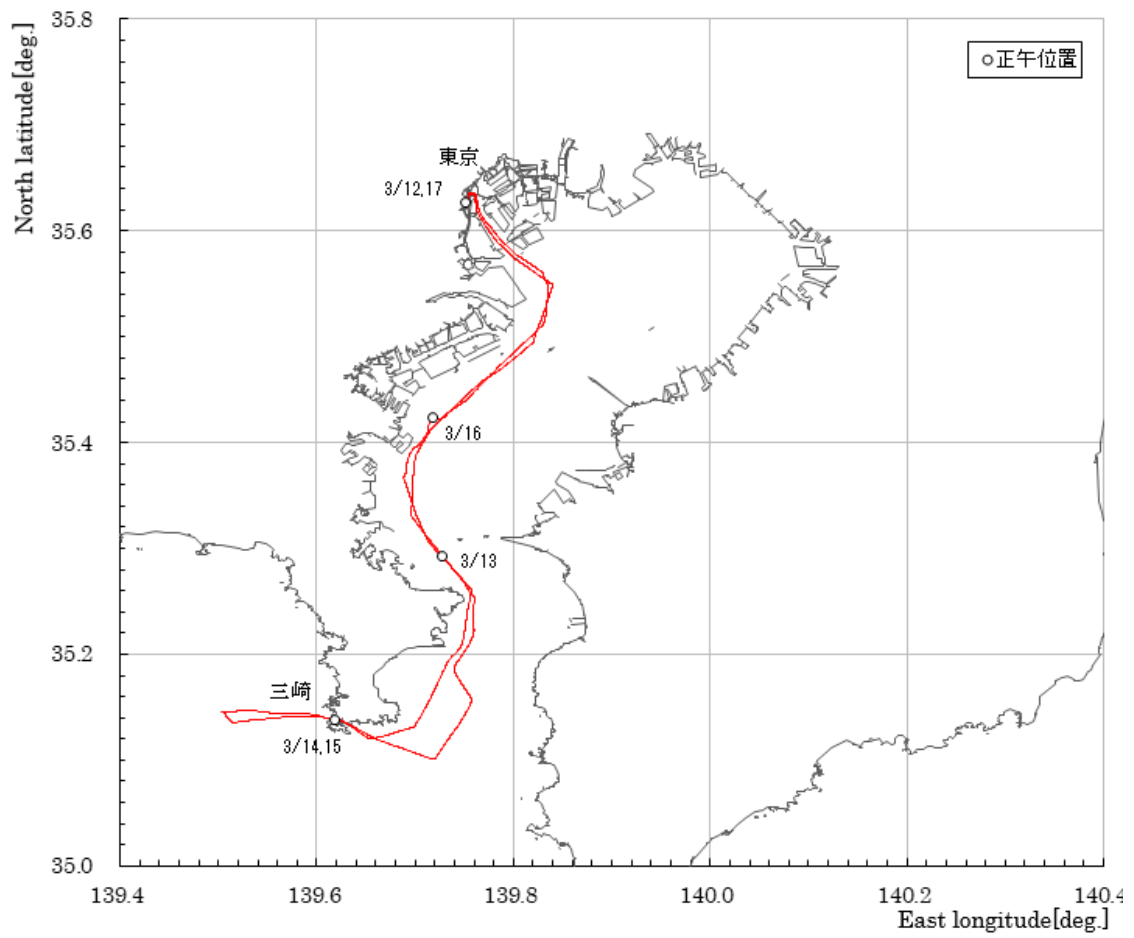


Fig.3.25 SE-17-25 乗船漁業実習 I Leg.D 及び 3 月定期調査航海航跡図