

TUMSAT-OACIS Repository - Tokyo

University of Marine Science and Technology

(東京海洋大学)

2016/2017 Annual Cruise Report of the T/V
Seiyo-maru Voyage : Track Chart

メタデータ	言語: jpn 出版者: 公開日: 2018-02-28 キーワード (Ja): キーワード (En): 作成者: メールアドレス: 所属:
URL	https://oacis.repo.nii.ac.jp/records/1511

3. 航跡図 (Track Chart)

平成 28 年度航海の航跡図は、以下の Fig. 3.1～3.24 の通りである。

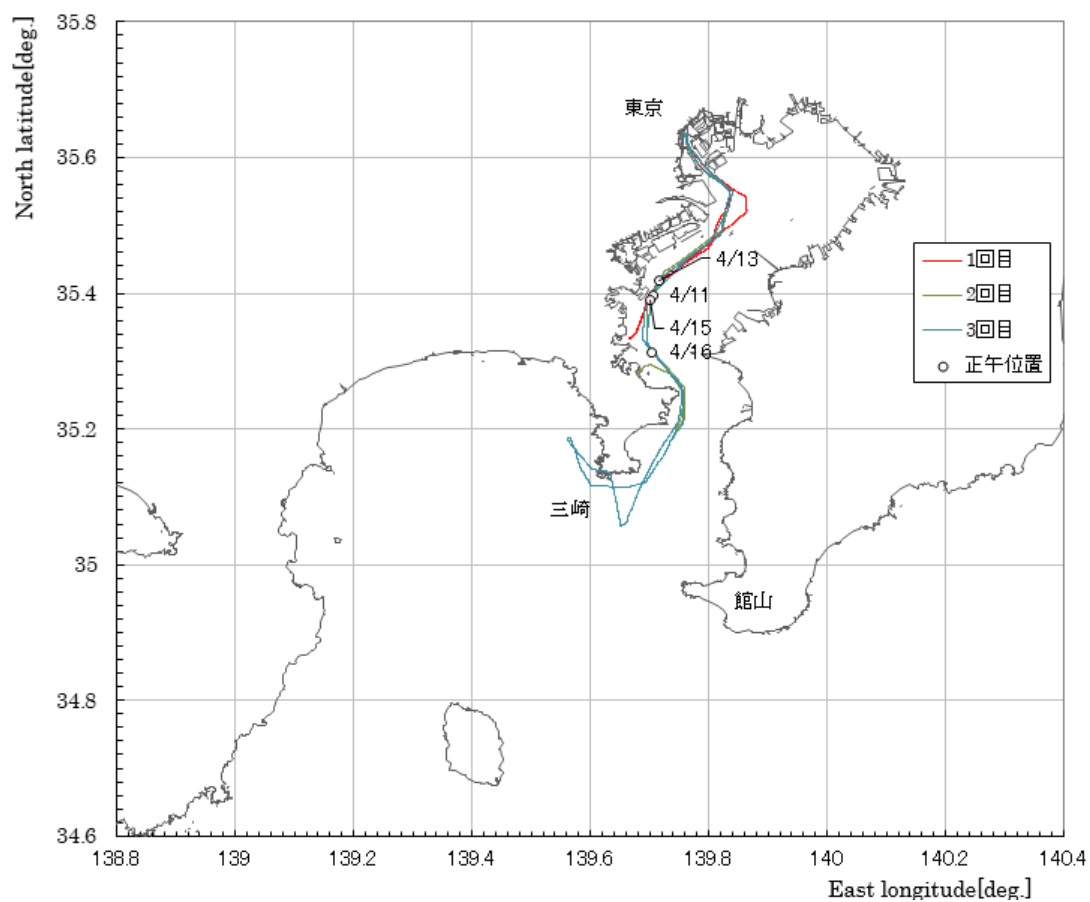


Fig.3.1 SE-16-01 フレッシュマンセミナー航跡図

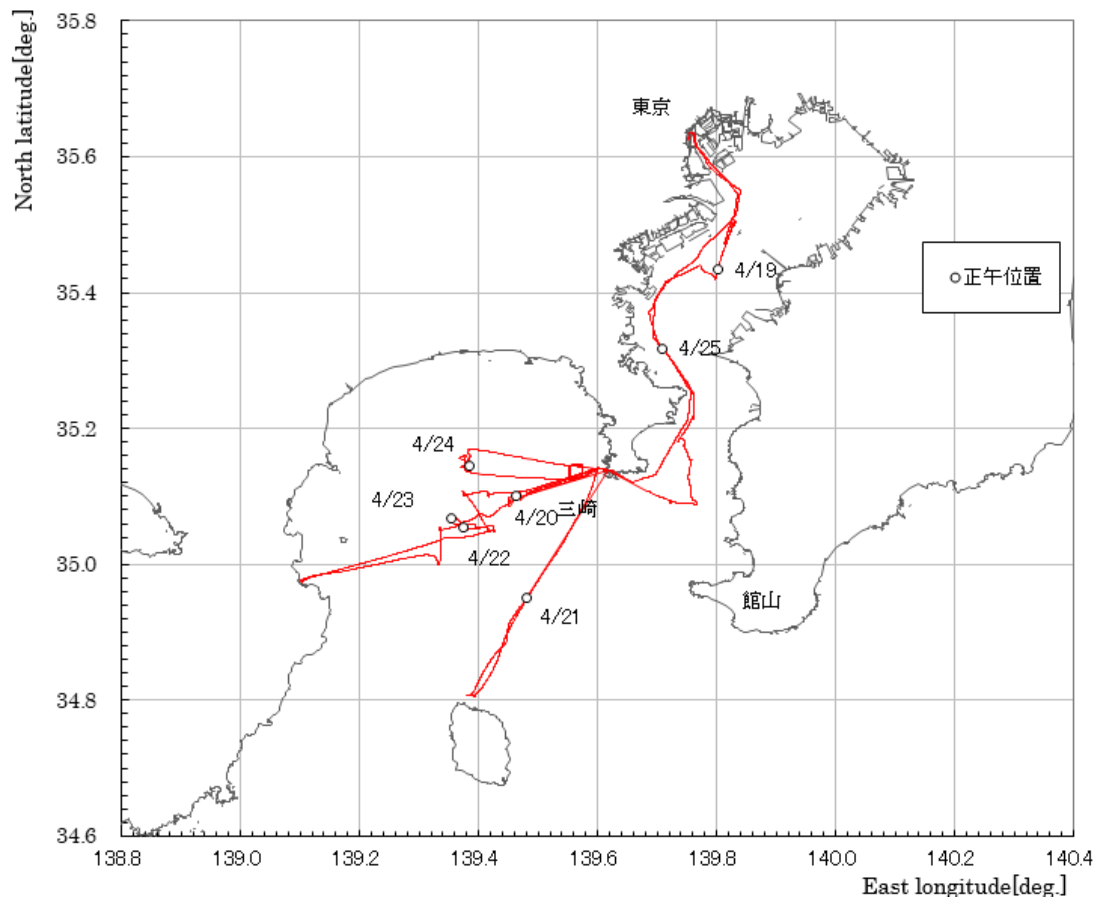


Fig.3.2 SE-16-02 4月定期航海航跡図

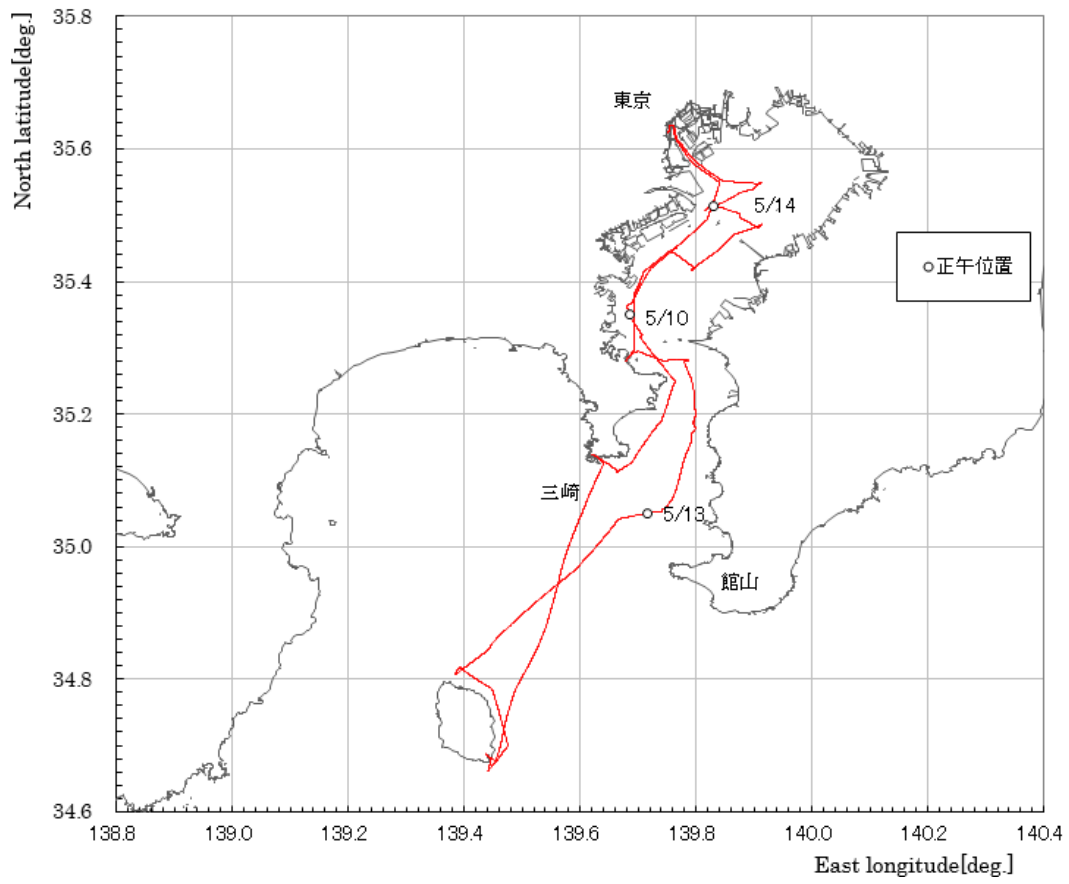


Fig.3.3 SE-16-03 海洋学実習Ⅲ Leg.A 航跡図

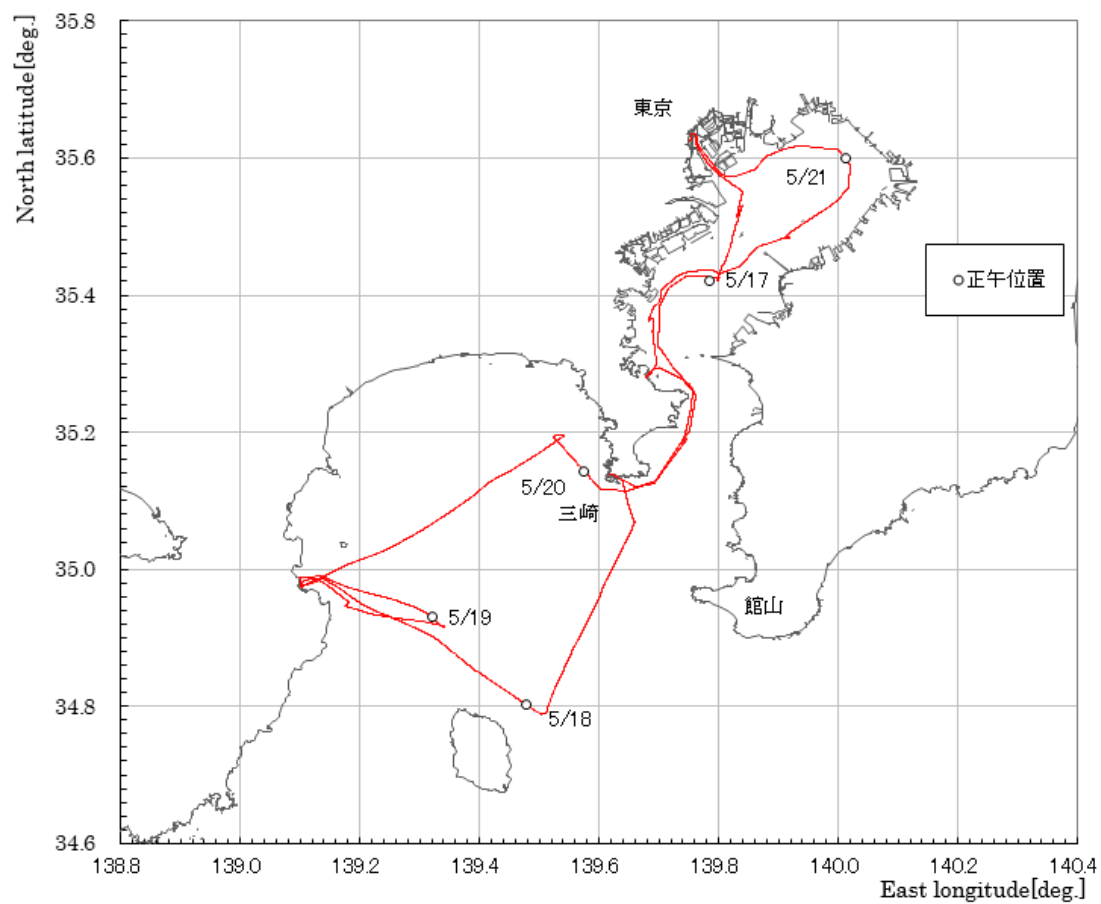


Fig.3.4 SE-16-04 海洋学実習Ⅲ Leg.B 航跡図

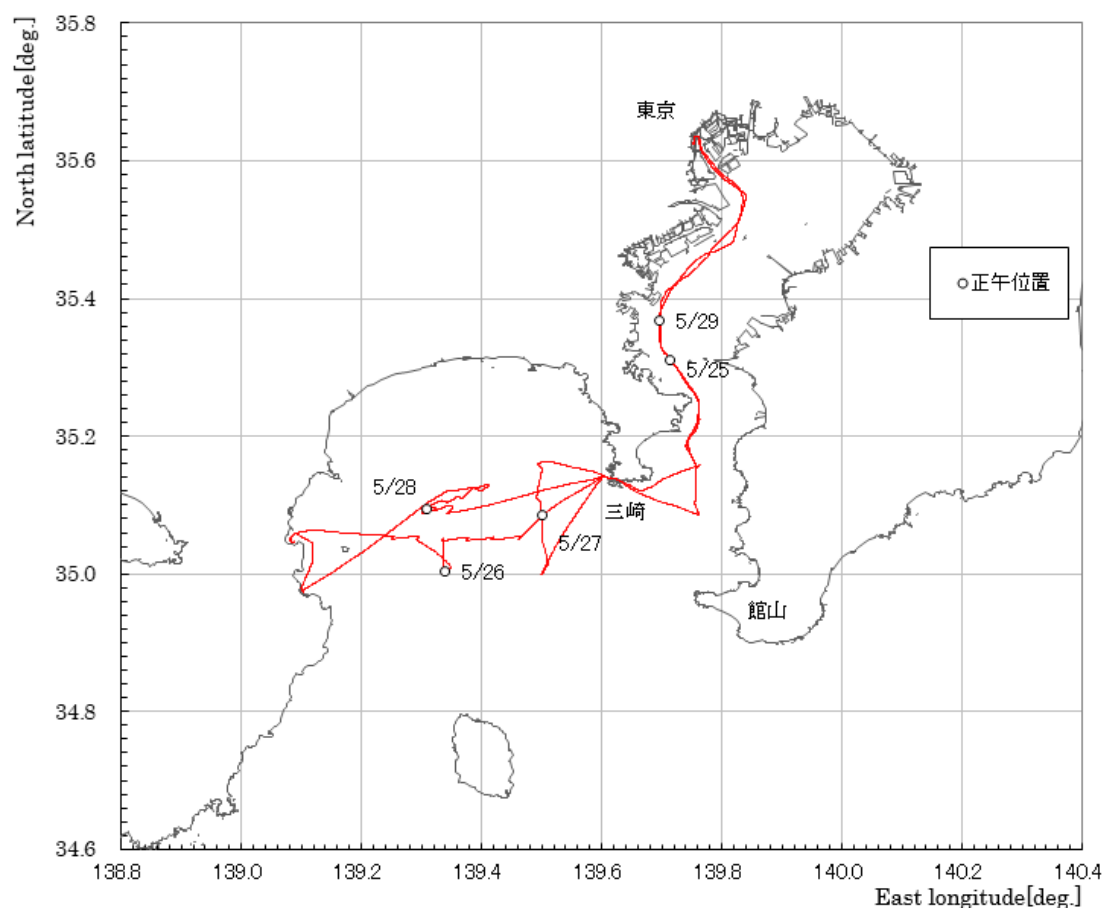


Fig.3.5 SE-16-05 海洋学実習Ⅲ Leg.C 航跡図

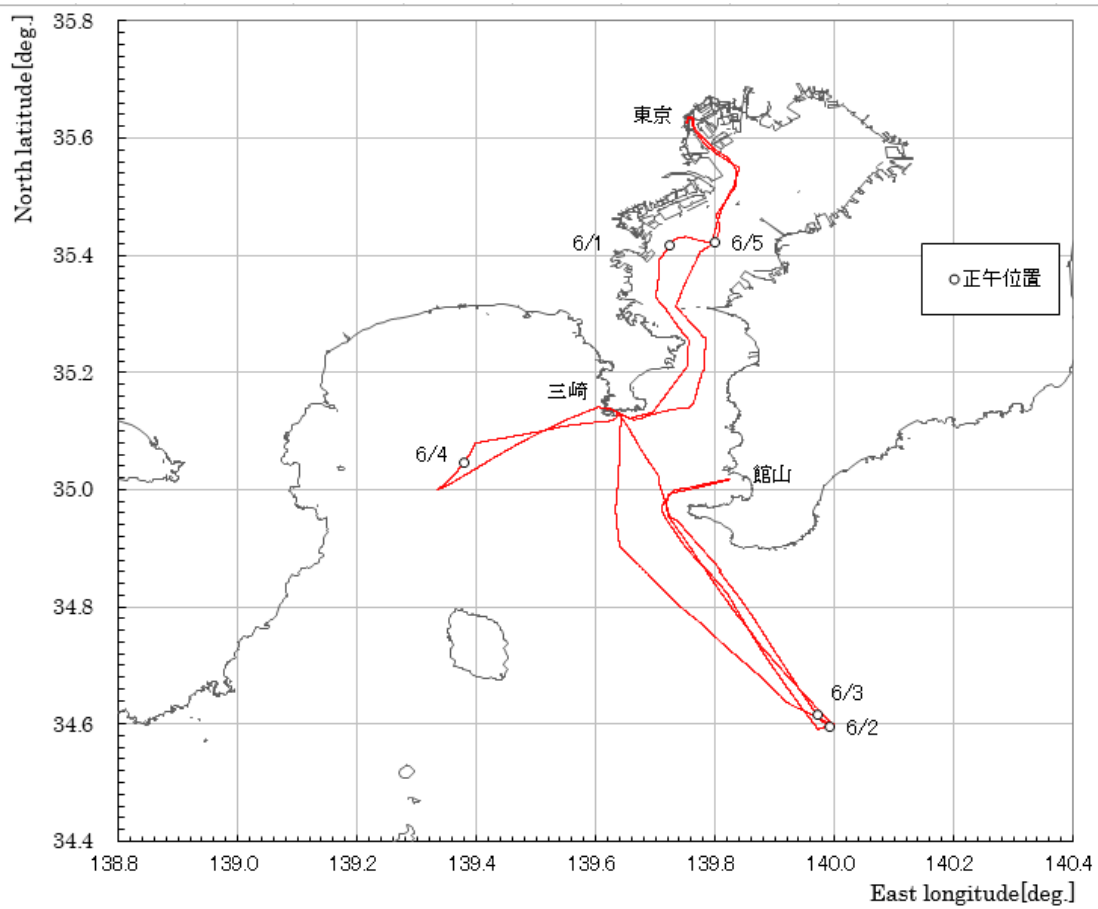


Fig.3.6 SE-16-06 海洋学実習Ⅲ Leg.D 航跡図

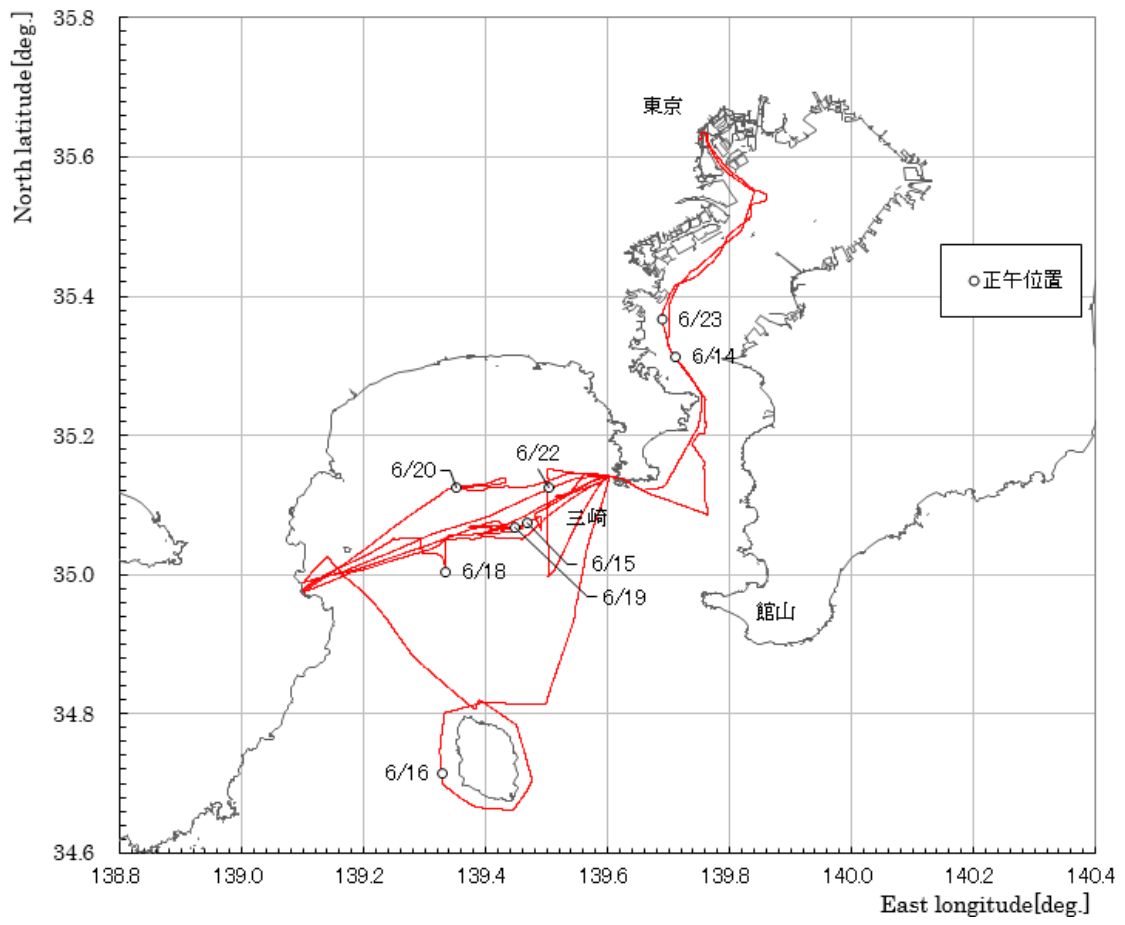


Fig.3.7 SE-16-07 6月定期航海航跡図

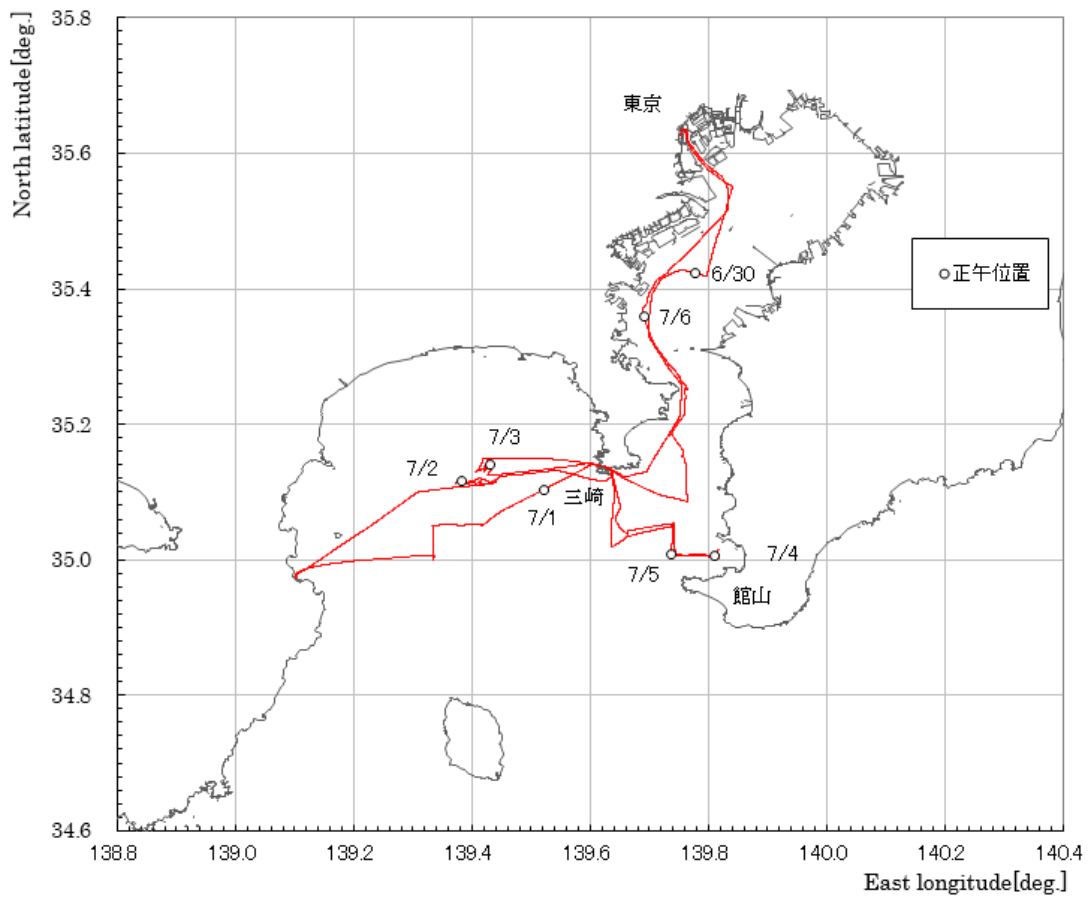


Fig.3.8 SE-16-08 7月定期航海航跡図

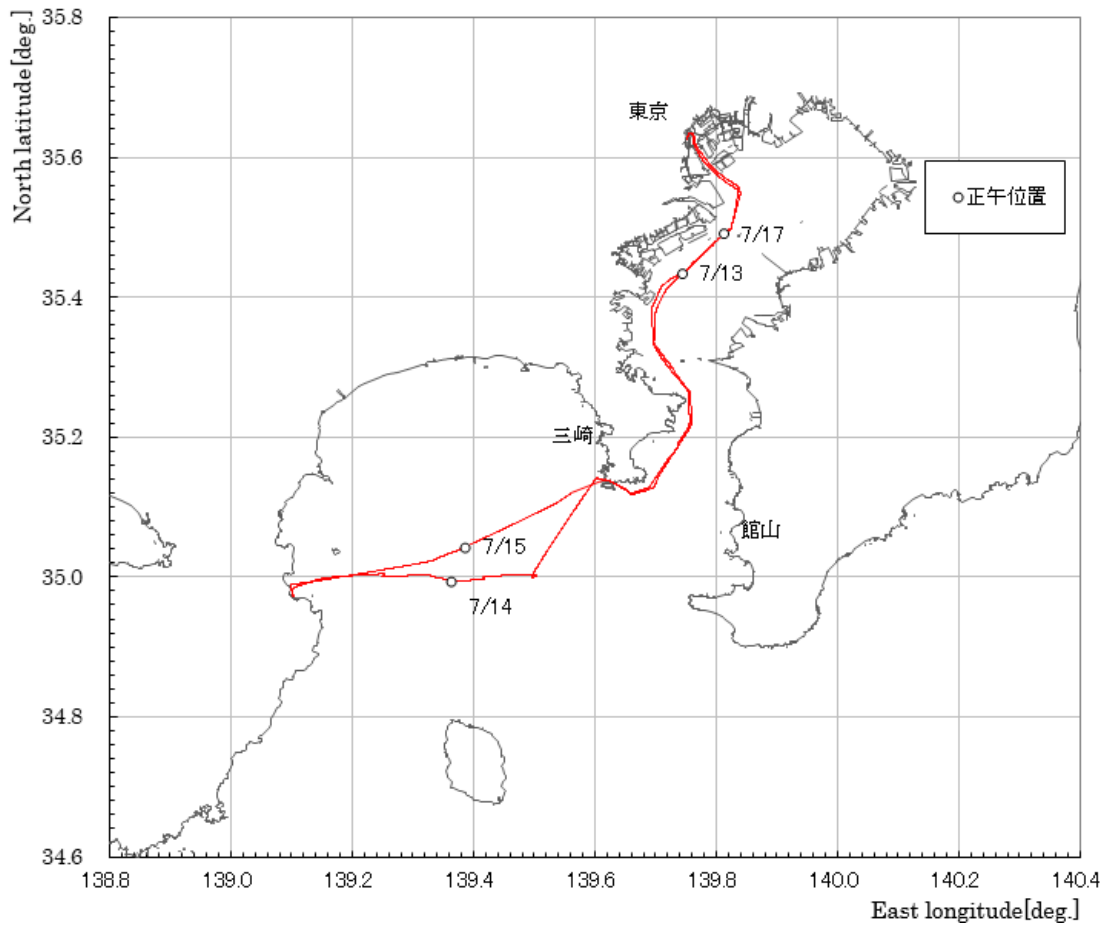


Fig.3.9 SE-16-09 海洋学実習 I Leg.A 航跡図

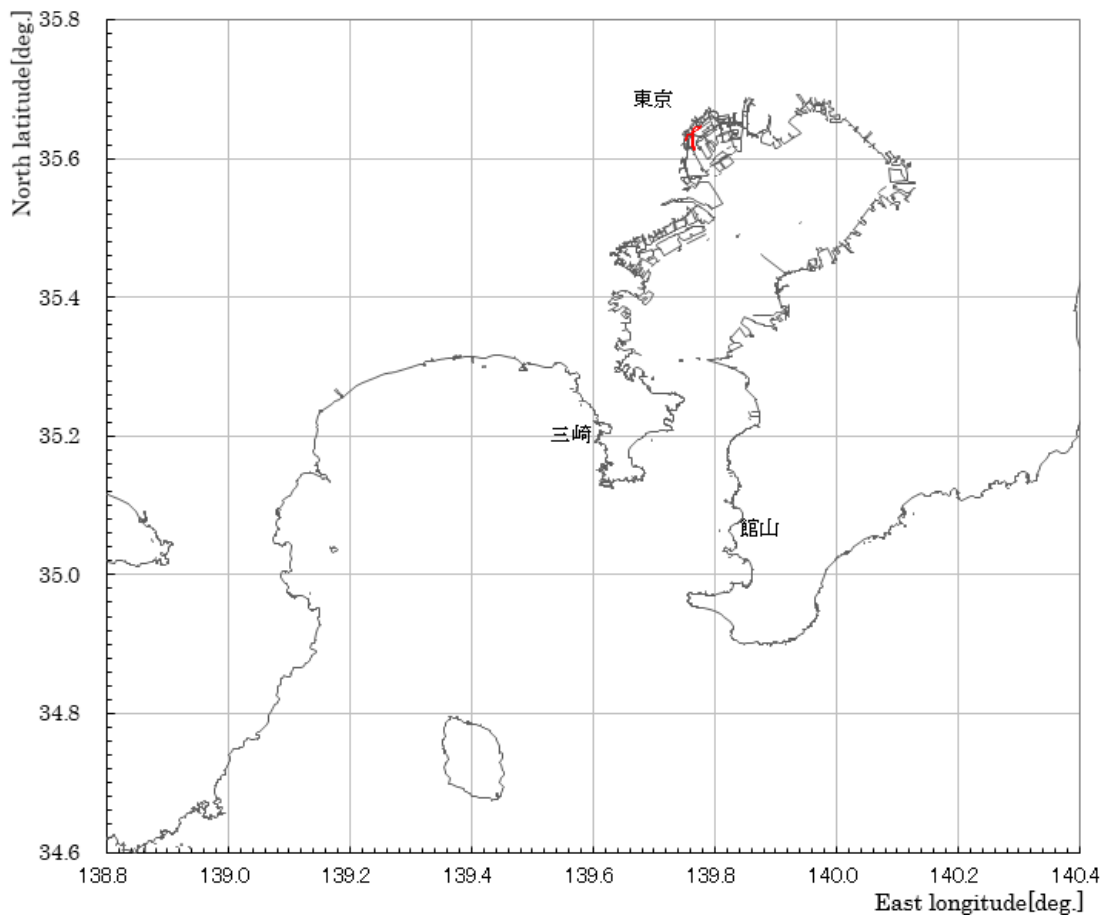


Fig.3.10 SE-16-10 海の日クルージング航跡図

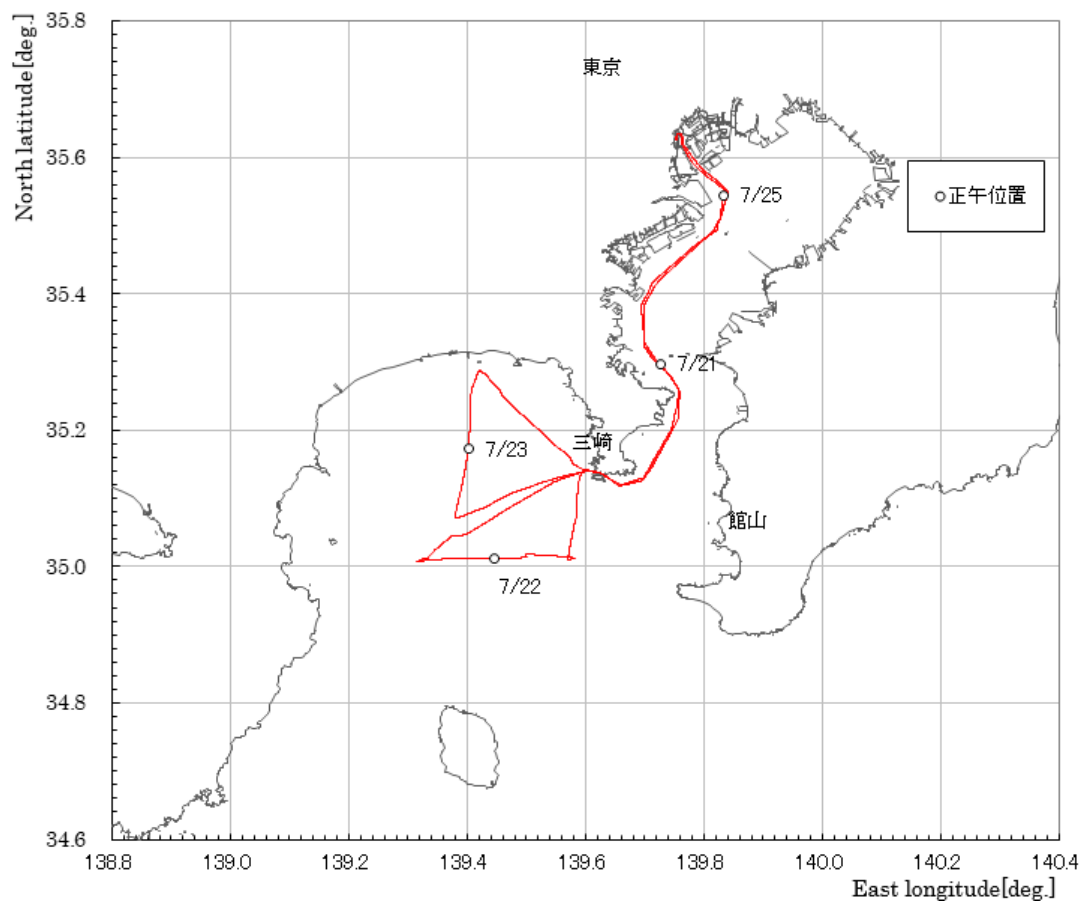


Fig.3.11 SE-16-11 海洋学実習 I Leg.B 航跡図

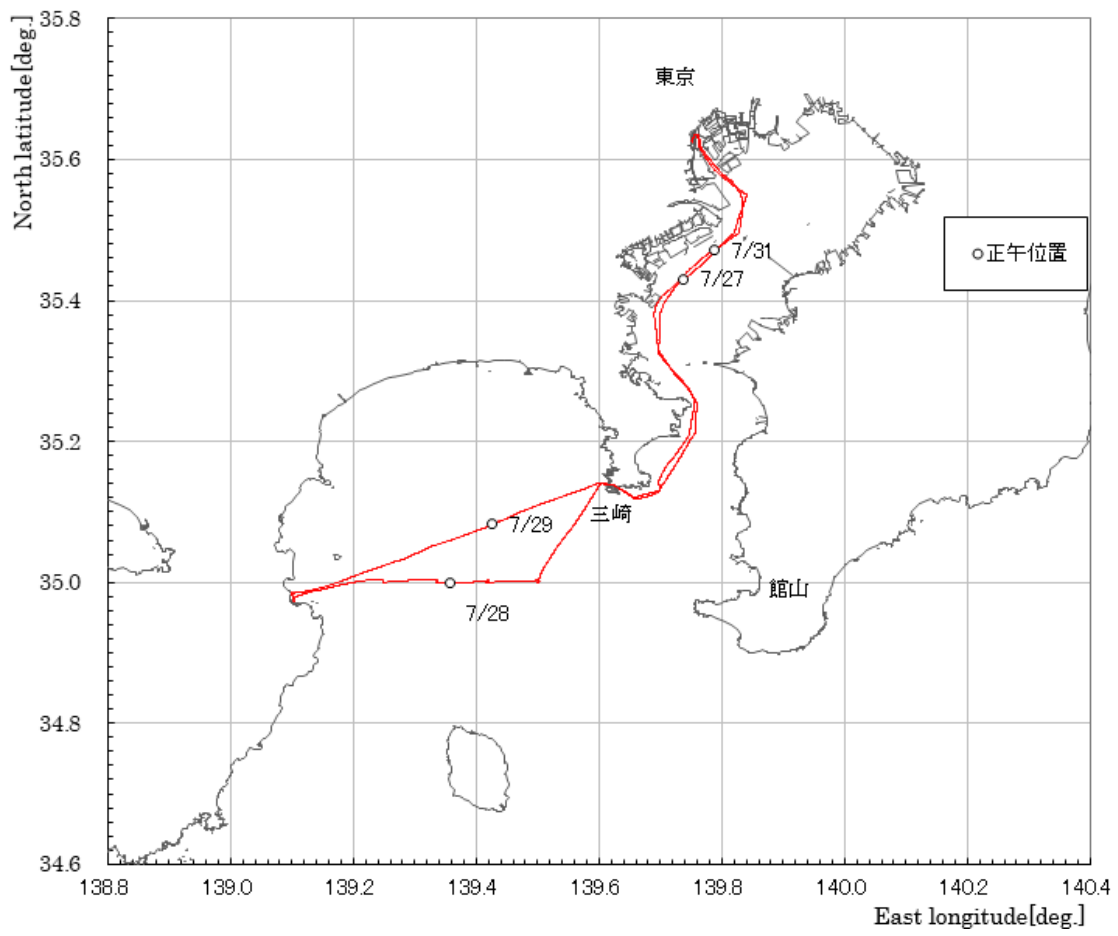


Fig.3.12 SE-16-12 海洋学実習 I Leg.C 航跡図

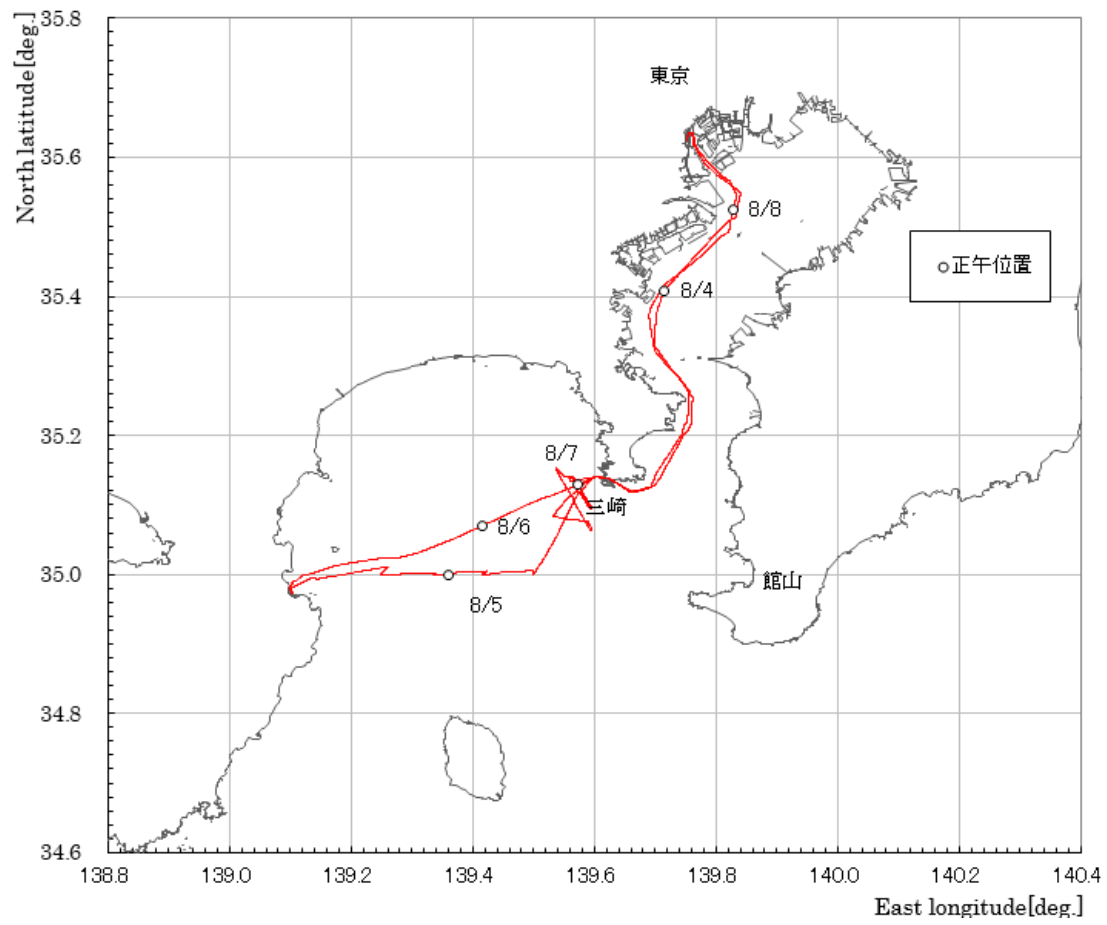


Fig.3.13 SE-16-13 海洋学実習 I Leg. D 航跡図

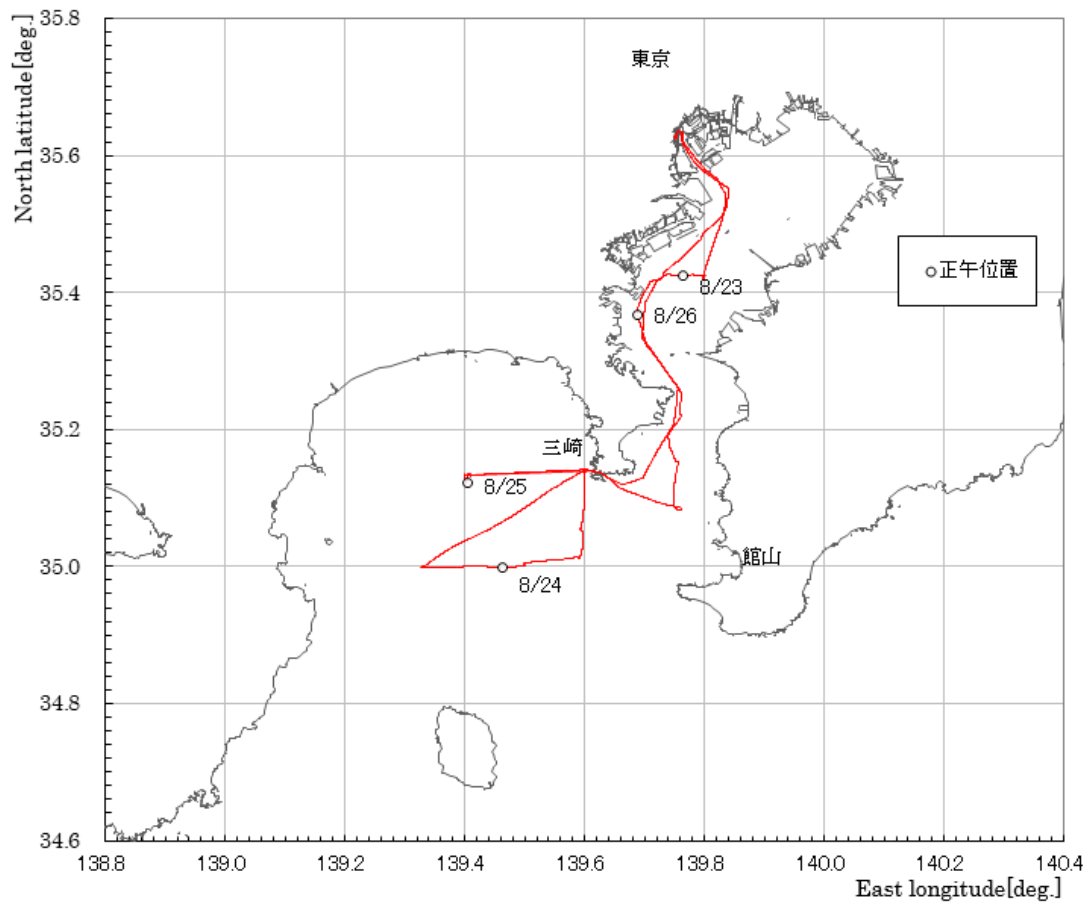


Fig.3.14 SE-16-14 8月定期航海航跡図

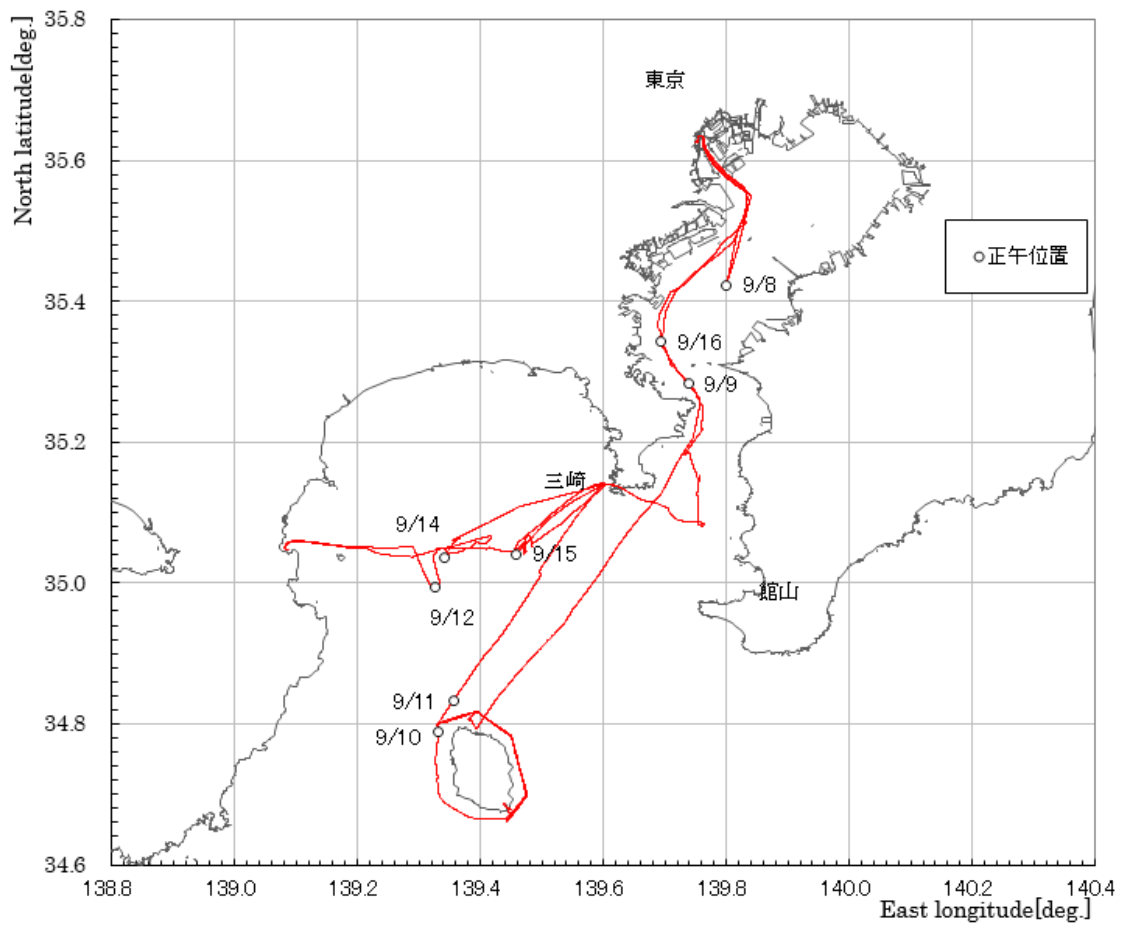


Fig.3.15 SE-16-15 9月定期航海航跡図

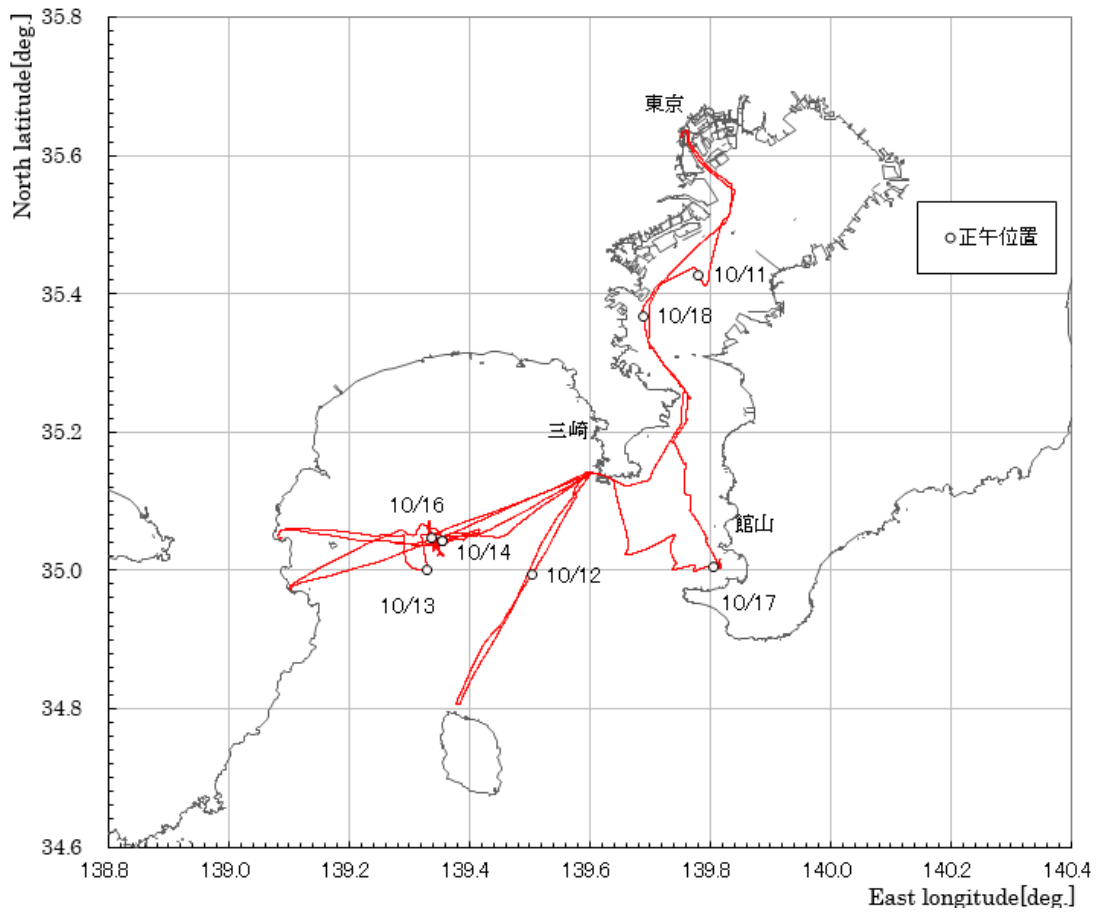


Fig.3.16 SE-16-16 10月定期航海航跡図

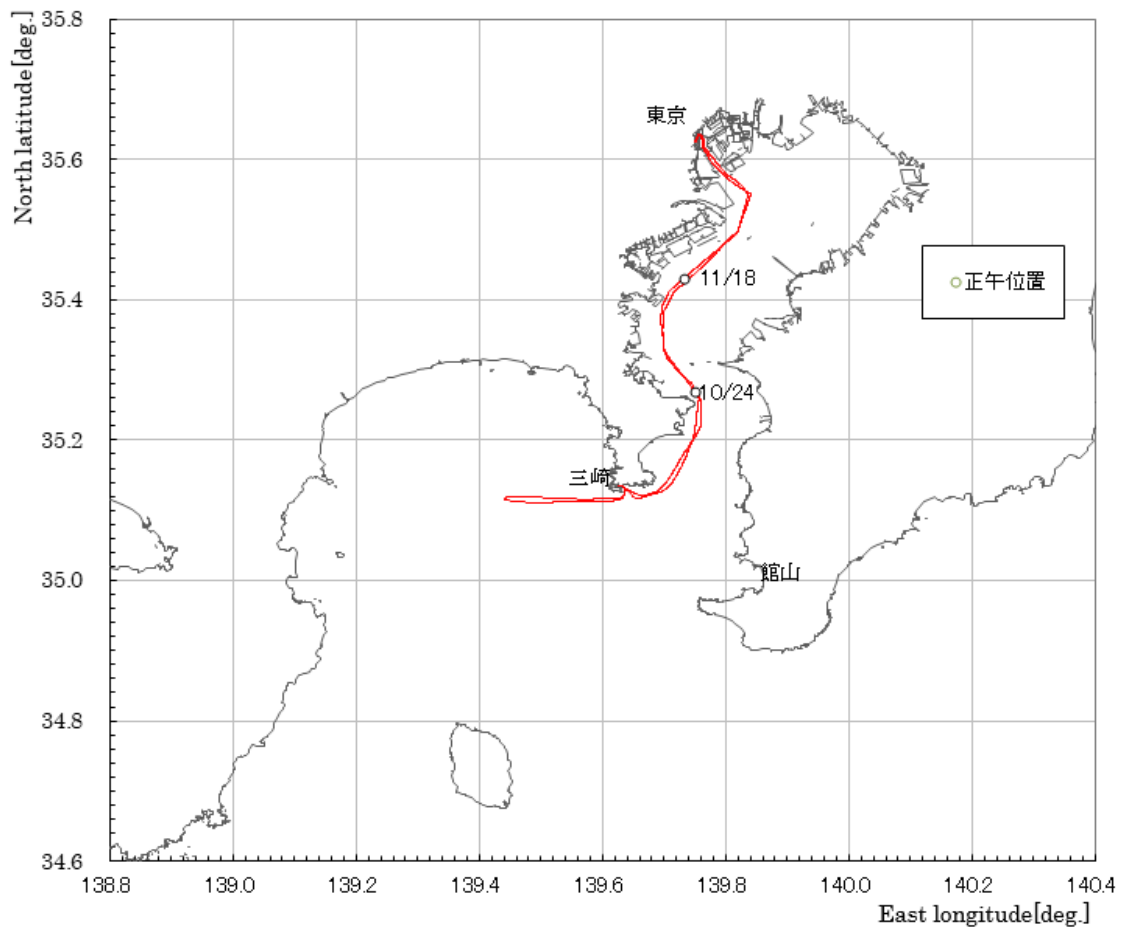


Fig.3.17 SE-16-17 第二種中間検査ドック航海航跡図

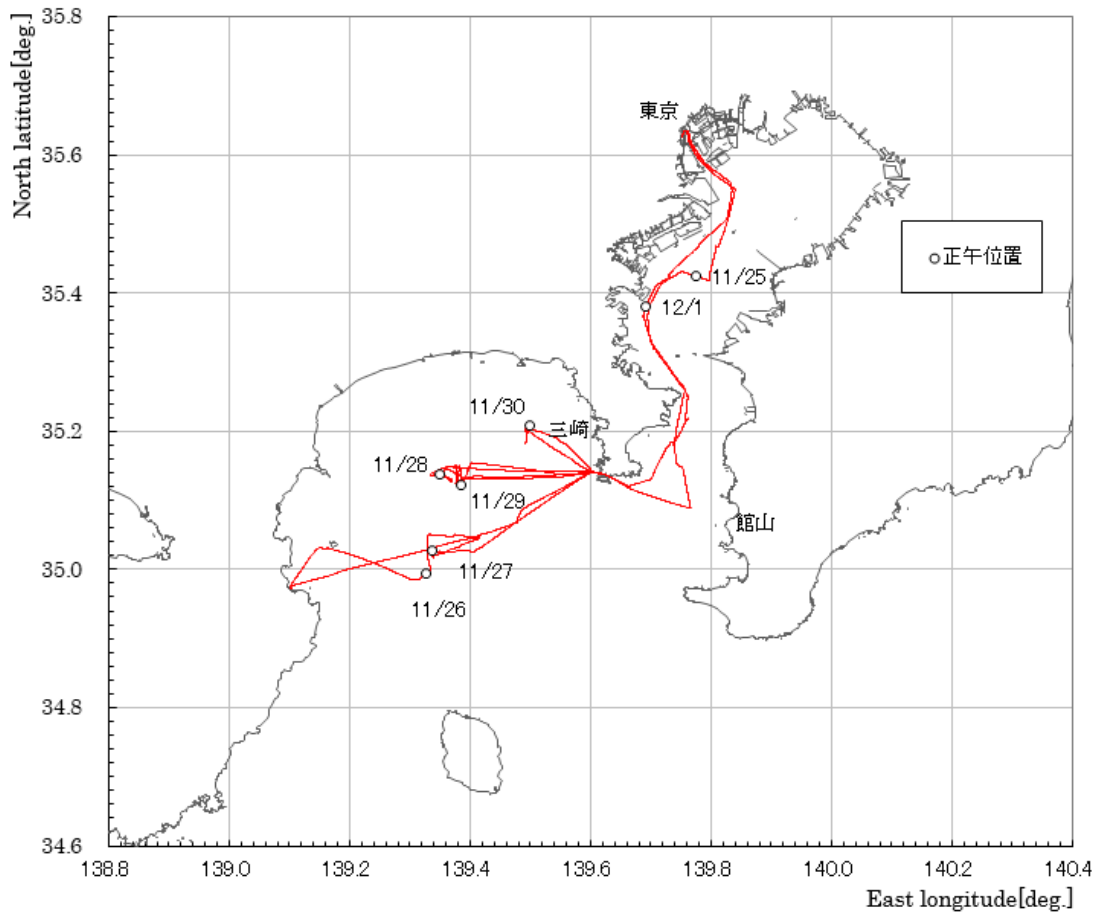


Fig.3.18 SE-16-18 11月定期航海航跡図

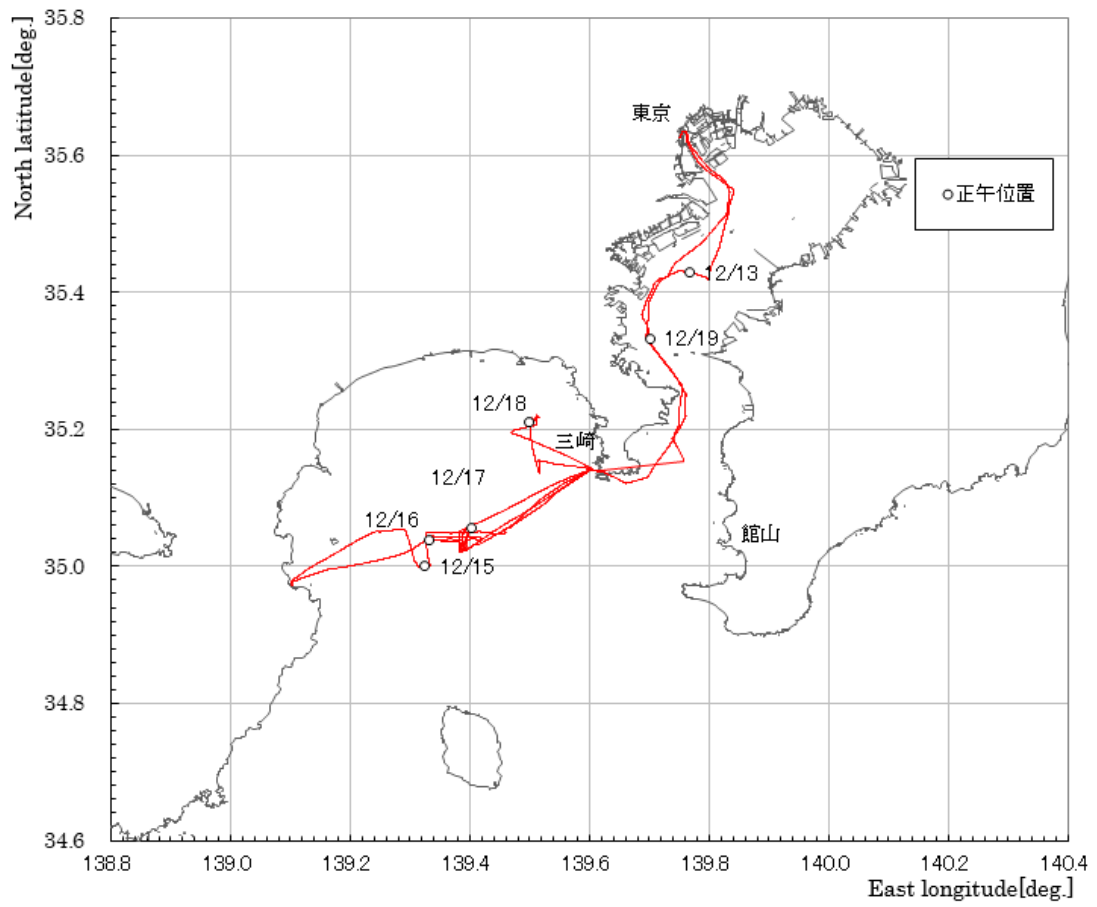


Fig.3.19 SE-16-19 12月定期航海航跡図

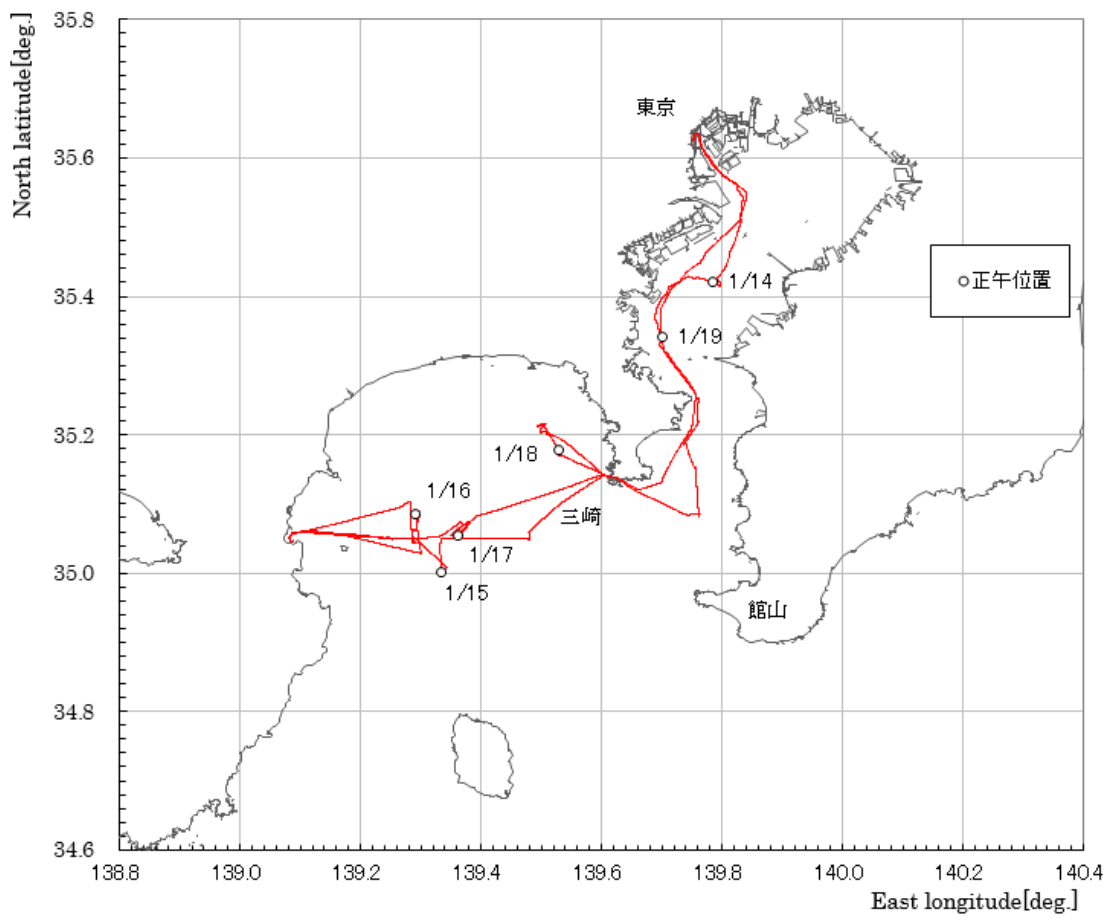


Fig.3.20 SE-16-20 1月定期航海航跡図

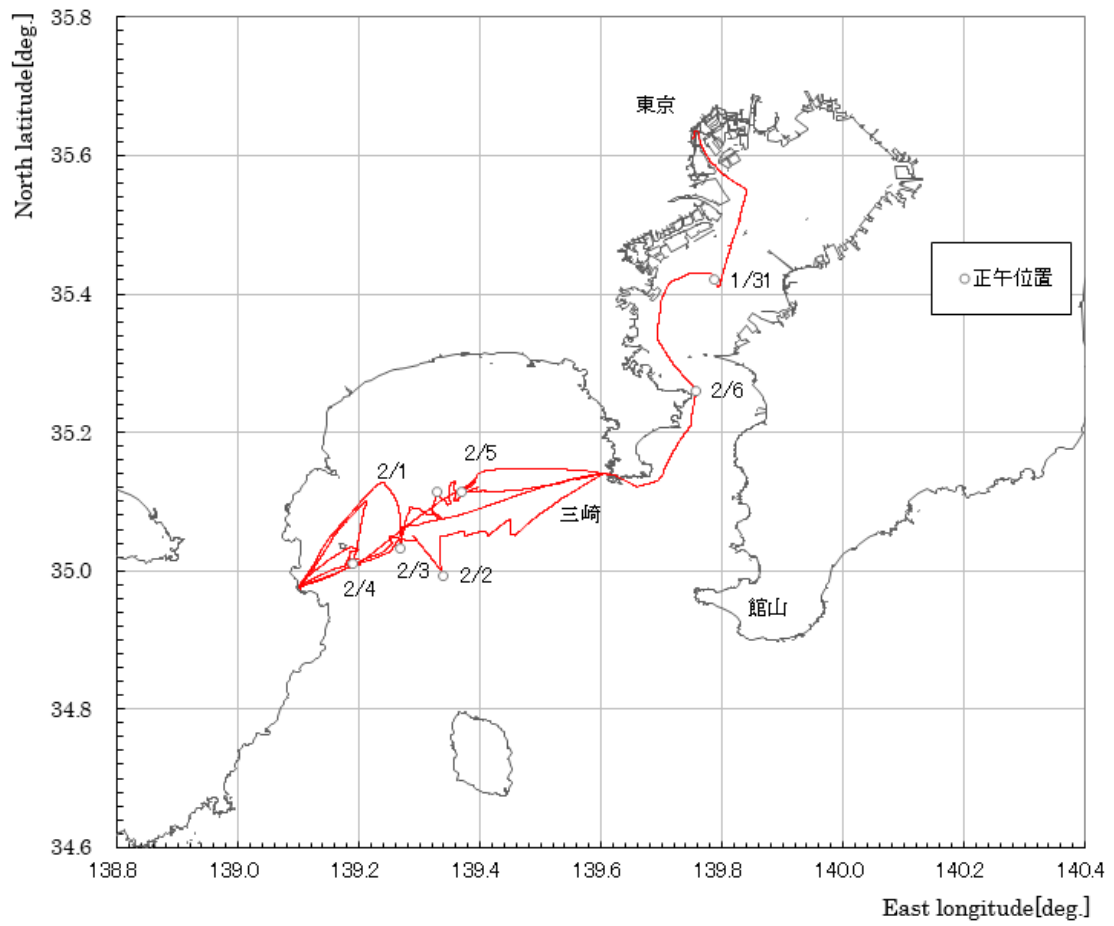


Fig.3.21 SE-16-21 2月定期調査航海航跡図

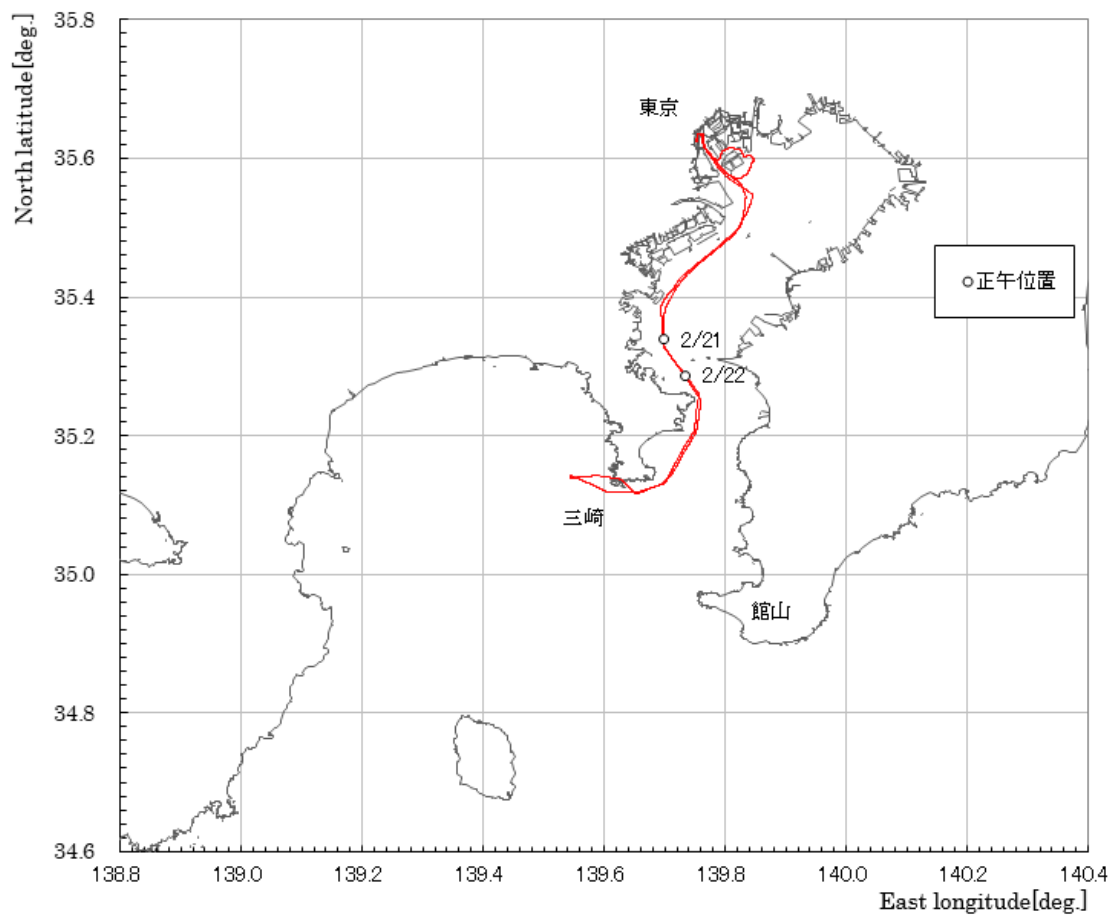


Fig.3.22 SE-16-22 乗船漁業実習 I Leg.A 航跡図

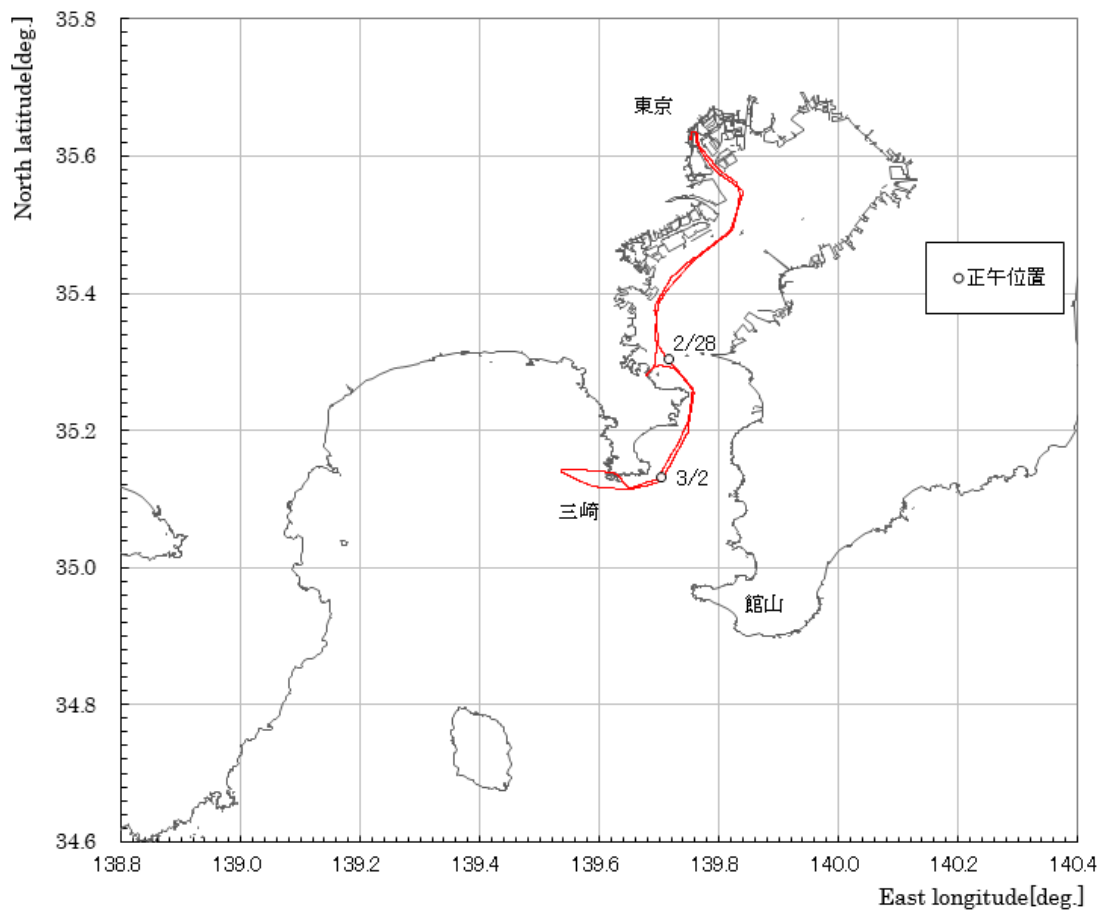


Fig.3.23 SE-16-23 乗船漁業実習 I Leg.B 航跡図

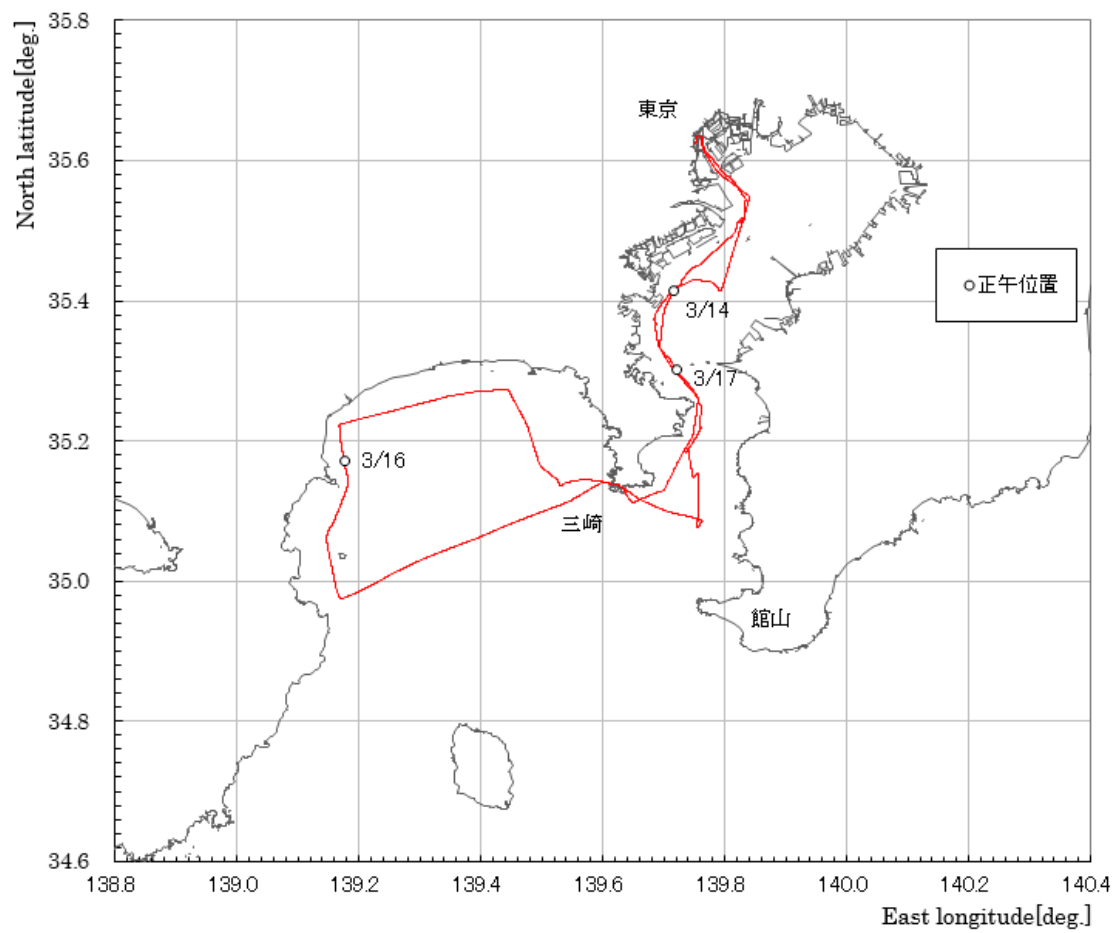


Fig.3.24 SE-16-25 乗船漁業実習 I Leg.D 航跡図