

# TUMSAT-OACIS Repository - Tokyo

University of Marine Science and Technology

(東京海洋大学)

2014/2015 Annual Cruise Report of the T/V  
Shioji-maru Voyage : Track Chart

メタデータ	言語: jpn 出版者: 公開日: 2016-03-07 キーワード (Ja): キーワード (En): 作成者: メールアドレス: 所属:
URL	<a href="https://oacis.repo.nii.ac.jp/records/1255">https://oacis.repo.nii.ac.jp/records/1255</a>

### 3. 航海航跡図 (Track Chart)



Fig.3.1 オリエンテーション航海



Fig.3.2 実習航海 (流通情報工学科)

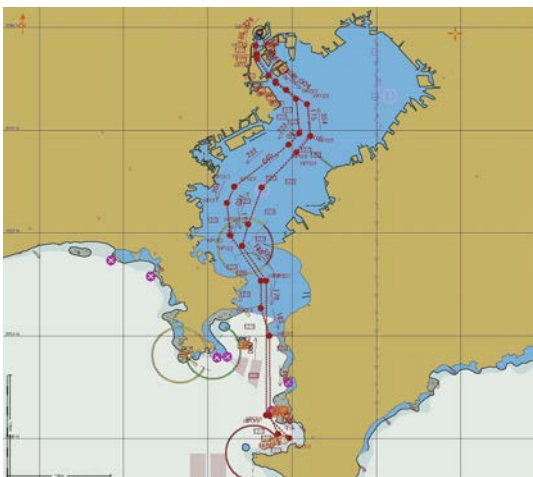


Fig.3.3 実習航海 (海事システム工学科)

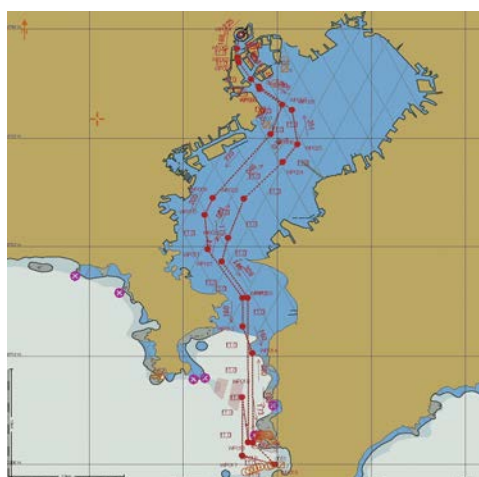


Fig.3.4 実習航海 (海洋電子機械工学科)

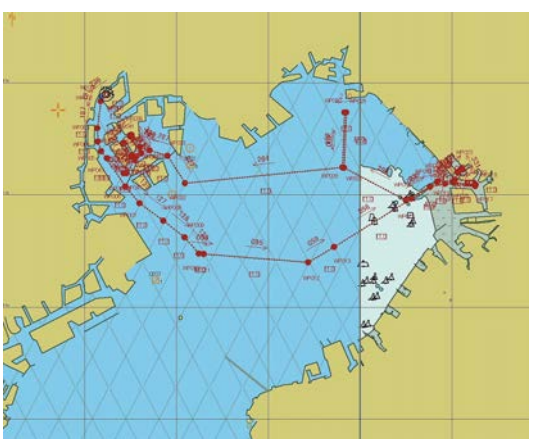


Fig.3.5 水先演習航海



Fig.3.6 公開講座航海

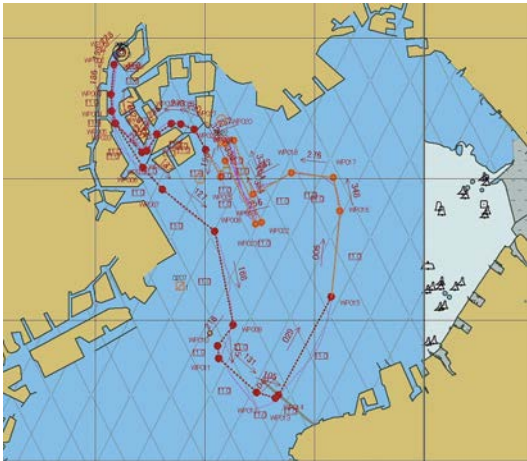


Fig.3.7 共同利用航海 (横浜国立大学)



Fig.3.8 共同利用航海 (日本大学)



Fig.3.9 共同利用航海 (芝浦工業大学)



Fig.3.10 入渠航海

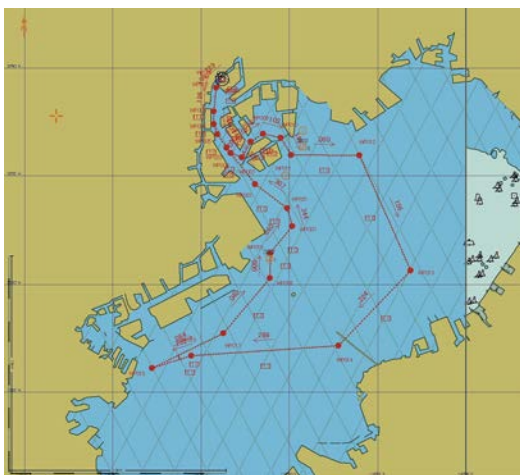


Fig.3.11 研修航海 (船用工業会)



Fig.3.12 演習航海





Fig.3.13 実験航海 I

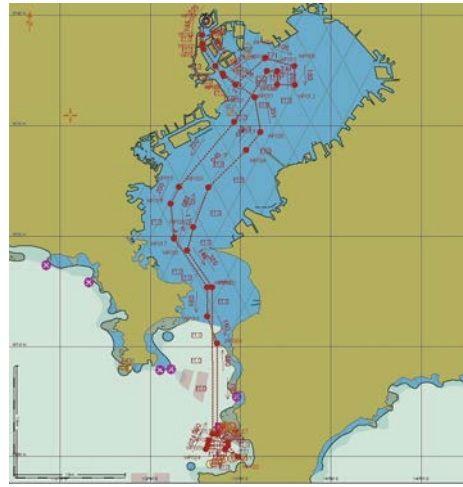


Fig.3.14 実験航海 II

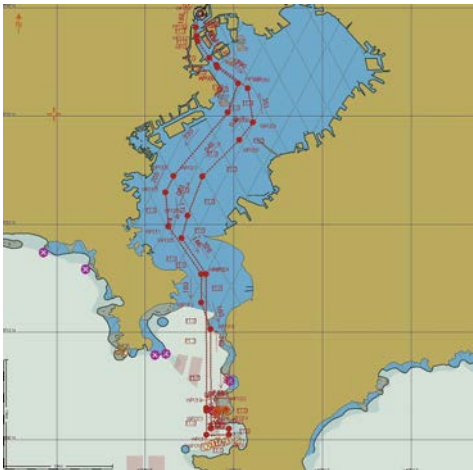


Fig.3.15 実験航海 III

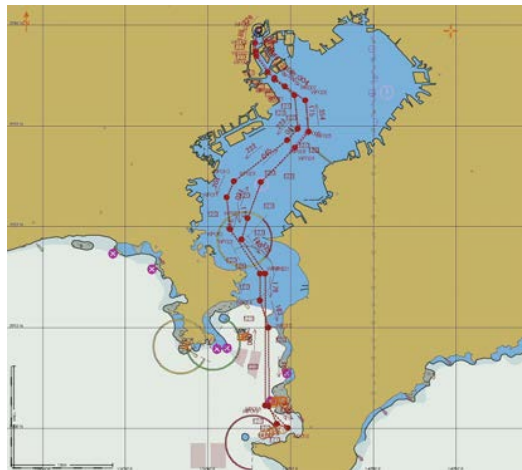


Fig.3.16 実験航海 IV

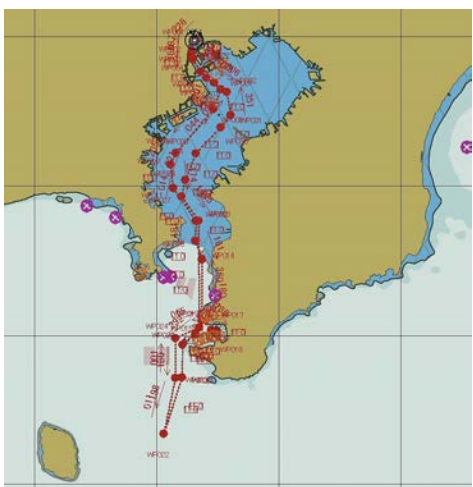


Fig.3.17 実験航海 V



Fig.3.18 実験航海 VI

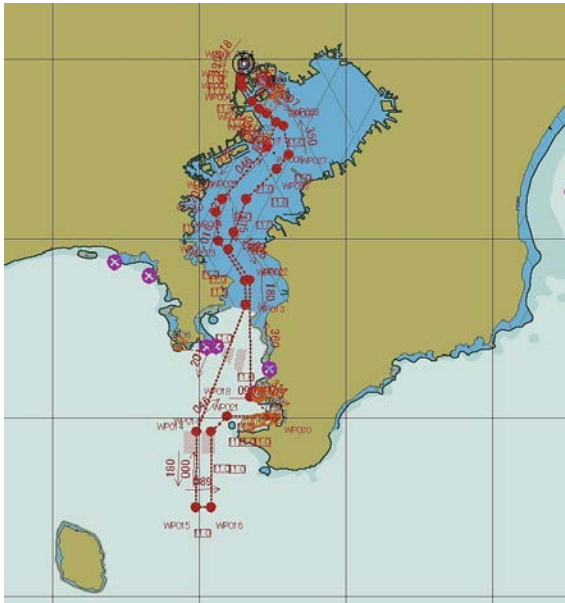


Fig.3.19 実験航海Ⅶ

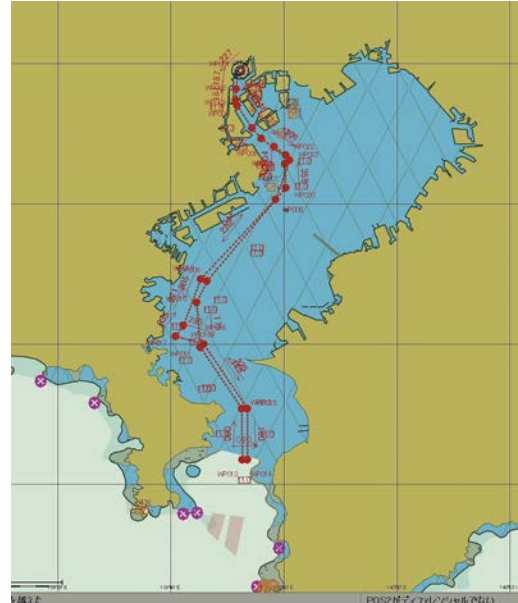


Fig.3.20 実験航海Ⅷ