

第四部 汐路丸航海調査報告 平成29年度 (2017年度)) 航海航跡図

雑誌名	航海調査報告
巻	27
ページ	9-11
発行年	2019-02-28
URL	http://id.nii.ac.jp/1342/00001653/

3. 航海航跡図(Track Chart)



Fig.3.1 フレッシュマンセミナー航海

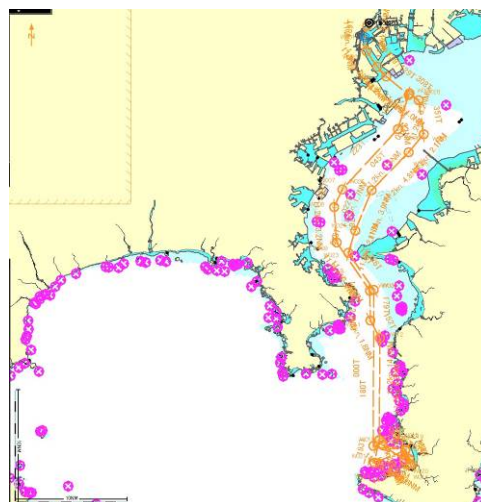


Fig.3.2 実習航海(海事システム工学科)

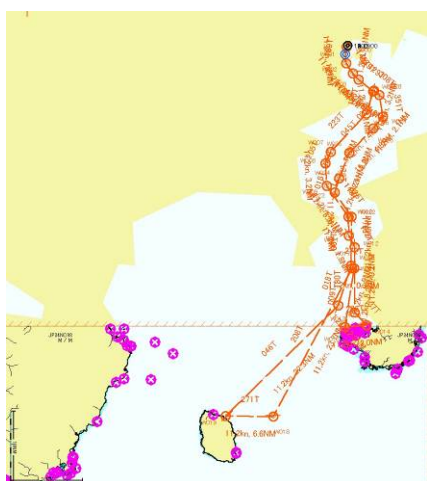


Fig.3.3 実習航海(海洋電子機械 機関コース)

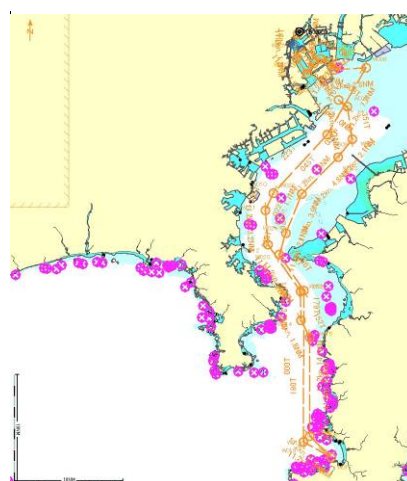


Fig.3.4 実習航海(流通情報工学科)

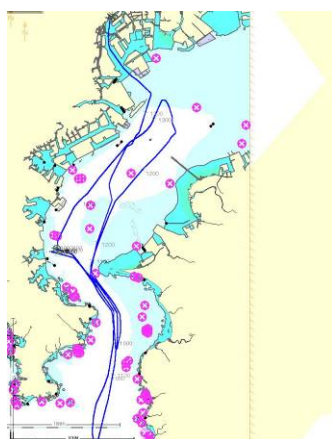


Fig.3.5 実験航海(2泊3日-1)

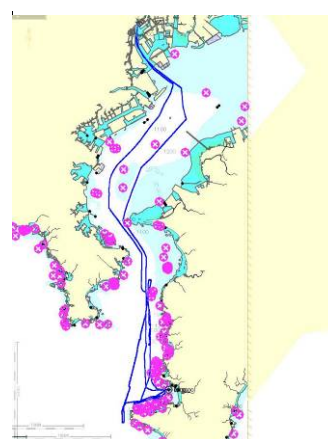


Fig.3.6 実験航海(2泊3日-2)

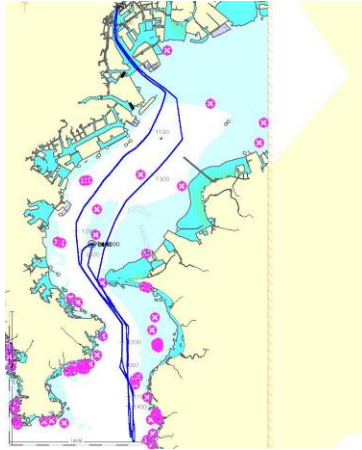


Fig.3.7 実験航海(1泊2日)

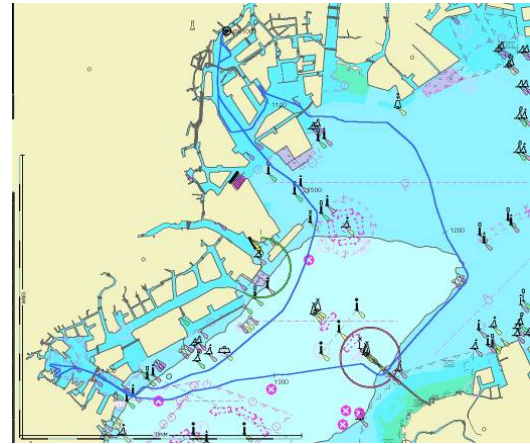


Fig.3.8 公開講座体験航海

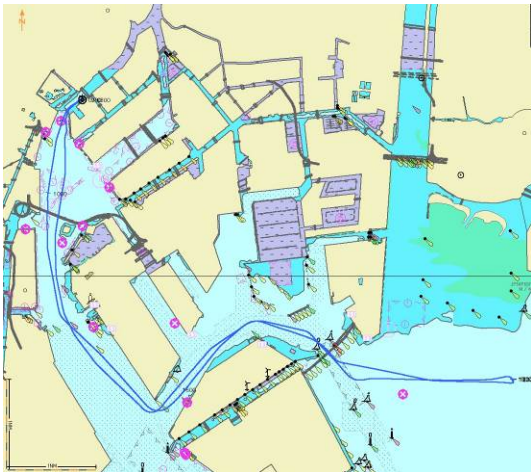


Fig.3.9 共同利用航海 (日本大学)



Fig.3.10 共同利用航海 (芝浦工業大学-1)



Fig.3.11 共同利用航海 (芝浦工業大学-2)



Fig.3.12 研修航海 (商船三井)

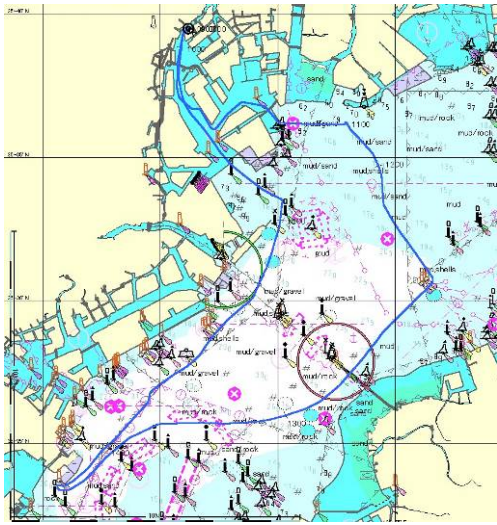


Fig.3.13 研修航海 (船用工業会)

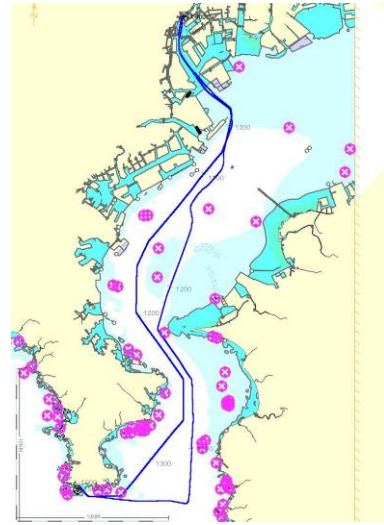


Fig.3.14 入渠工事航海